

阿南町地域防災計画

資料編

令和 7 年 9 月修正

阿南町防災会議

資料編

資料 1	関係条例	
1-1	阿南町防災会議条例	<u>1</u>
1-2	阿南町災害対策本部条例	<u>2</u>
1-3	阿南町地震災害警戒本部条例	<u>3</u>
資料 2	防災関係機関一覧表	<u>4</u>
資料 3	防災行政無線一覧	
3-1	町防災行政無線移動系無線（役場）	<u>7</u>
3-2	町防災行政無線移動系無線（消防団車載型）	<u>8</u>
3-3	町防災行政無線同報系屋外子局一覧	<u>9</u>
資料 4	指定緊急避難場所・指定緊急避難所一覧	
4-1	指定緊急避難場所	<u>11</u>
4-2	指定緊急避難所	<u>11</u>
4-3	福祉避難所	<u>12</u>
資料 5	災害時ヘリポート一覧	<u>13</u>
資料 6	町内医療施設一覧	<u>14</u>
資料 7	水道施設等一覧	<u>15</u>
資料 8	町内文化財一覧	<u>16</u>
資料 9	土砂災害危険箇所に関する資料	
9-1	危険箇所等総括表	<u>17</u>
9-2	地すべり危険箇所（県農政部所管）	<u>18</u>
9-3	地すべり防止区域（県農政部所管）	<u>18</u>
9-4	地すべり危険箇所（県建設部所管）	<u>18</u>
9-5	土砂災害防止法に基づく警戒区域及び特別警戒区域の概要（土石流）	<u>19</u>
9-6	土砂災害防止法に基づく警戒区域及び特別警戒区域の概要（地すべり）	<u>22</u>
9-7	土砂災害防止法に基づく警戒区域及び特別警戒区域の概要（急傾斜地の崩壊）	<u>24</u>
資料 10	ため池一覧	<u>38</u>
資料 11	重要水防区域	<u>40</u>
資料 12	応援協定締結状況	<u>42</u>
資料 13	「災害救助法による救助の程度、方法及び期間」早見表	<u>44</u>
資料 14	災害弔慰金、災害障害見舞金の支給基準	<u>48</u>
資料 15	被災者生活再建支援制度の概要	<u>49</u>
資料 16	土砂災害警戒区域内の要配慮者利用施設一覧	<u>52</u>
資料 17	防災拠点一覧	<u>53</u>
資料 18	避難路一覧	<u>54</u>
資料 19	報告様式	<u>55</u>

阿南町防災会議条例（昭和 37 年 11 月 8 日条例第 22 号）

（目的）

第 1 条 この条例は、災害対策基本法（昭和 36 年法律第 223 号）第 16 条第 6 項の規定に基づき、阿南町防災会議（以下「防災会議」という。）の所掌事務及び組織を定めることを目的とする。
（一部改正〔平成 12 年条例 3 号〕）

（所掌事務）

第 2 条 防災会議は、次の各号に掲げる事務をつかさどる。

- (1) 阿南町地域防災計画を作成し、及びその実施を推進すること。
- (2) 町の地域に係る災害が発生した場合において、当該災害に関する情報を収集すること。
- (3) 前 2 号に掲げるもののほか、法律又はこれに基づく政令によりその権限に属する事務（会長及び委員）

第 3 条 防災会議は、会長及び委員をもって組織する。

- 2 会長は、町長をもって充てる。
- 3 会長は、会務を総理する。
- 4 会長に事故があるときは、あらかじめ指名する委員がその職務を代理する。
- 5 委員は、次の各号に掲げる者をもって充てる。
 - (1) 指定地方行政機関の職員のうちから町長が任命する者
 - (2) 長野県知事の部内の職員のうちから町長が任命する者
 - (3) 阿南町を警備区域とする陸上自衛隊の部隊の長が指名する自衛官のうちから町長が任命する者
 - (4) 長野県警察の警察官のうちから町長が任命する者
 - (5) 町長がその部内の職員のうちから指名する者
 - (6) 教育長
 - (7) 消防団長
 - (8) 阿南町を構成団体とする南信州広域連合の消防長又は当該連合の消防吏員その他の職員のうちから町長が任命する者
 - (9) 町長が指名する関係公共機関及び関係地方公共機関の職員のうちから町長が任命する者
 - (10) 自主防災組織を構成する者又は学識経験のある者のうちから町長が任命する者
- 6 委員の定数は、20 人以内とする。
- 7 第 5 項第 9 号及び第 10 号の委員の任期は、2 年とする。ただし、補欠の委員の任期は、その前任者の残任期間とする。
- 8 前項の委員は、再任されることができる。

（一部改正〔平成 12 年条例 3 号・31 年 1 号〕）

（専門委員）

第 4 条 防災会議に、専門の事項を調査させるため、専門委員を置くことができる。

- 2 専門委員は、町の職員及び学識経験のある者のうちから、町長が任命する。
- 3 専門委員は、当該専門の事項に関する調査が終了したときは、解任されるものとする。

（議事等）

第 5 条 前各条に定めるもののほか、防災会議の議事その他防災会議の運営に関し必要な事項は、会長が防災会議にはかつて定める。

附 則

この条例は、公布の日から施行する。

附 則（平成 12 年 3 月 23 日条例第 3 号）

この条例は、平成 12 年 4 月 1 日から施行する。

附 則（平成 31 年 3 月 14 日条例第 1 号）

この条例は、公布の日から施行する。

災害等対策本部条例（昭和 37 年 11 月 8 日条例第 23 号）

（目的）

第 1 条 この条例は、災害対策基本法（昭和 36 年法律第 223 号）第 23 条第 7 項及び新型インフルエンザ等対策特別措置法（平成 24 年法律第 31 号。以下「新型インフルエンザ対策法」という。）第 37 条において準用する新型インフルエンザ対策法第 26 条の規定に基づき、阿南町災害等対策本部（以下「対策本部」という。）に関し必要な事項を定めることを目的とする。

（一部改正〔平成 23 年条例 23 号・26 年 1 号〕）

（組織）

第 2 条 災害等対策本部長（以下「本部長」という。）は、対策本部の事務を総括し、所属の職員を指揮監督する。

2 災害等対策副本部長（以下「副本部長」という。）は、本部長を助け、本部長に事故があるときは、その職務を代理する。

3 災害等対策本部員（以下「本部員」という。）は、本部長の命を受け、対策本部の事務に従事する。

4 対策本部に本部長、副本部長及び本部員のほか、必要な職員を置くことができる。

5 前項の職員は、本町職員のうちから町長が任命する。

（一部改正〔平成 26 年条例 1 号〕）

（会議）

第 3 条 本部長は、対策本部における情報交換及び連絡調整を円滑に行うため、必要に応じ、対策本部の会議（次項において「会議」という。）を招集する。

2 本部長は、新型インフルエンザ対策法第 35 条第 4 項の規定により、国の職員その他本町の職員以外の者を会議に出席させたときは、当該出席者に対し、意見を求めることができる。

（追加〔平成 26 年条例 1 号〕）

（部）

第 4 条 本部長は、必要と認めるときは、対策本部に部を置くことができる。

2 部に属すべき本部員は、本部長が指名する。

3 部に部長を置き、本部長の指名する本部員がこれに当たる。

4 部長は、部の事務を掌理する。

（一部改正〔平成 26 年条例 1 号〕）

（雑則）

第 5 条 前条に定めるもののほか、対策本部に関し必要な事項は、町長が別に定める。

（一部改正〔平成 26 年条例 1 号〕）

附 則

この条例は、公布の日から施行する。

附 則（平成 23 年 6 月 28 日条例第 23 号）

この条例は、公布の日から施行する。

附 則（平成 26 年 3 月 20 日条例第 1 号）

この条例は、公布の日から施行する。

阿南町地震災害警戒本部条例（昭和 54 年 9 月 19 日条例第 16 号）

（目的）

第 1 条 この条例は、大規模地震対策特別措置法（昭和 53 年法律第 73 号。以下「法」という。）第 18 条第 4 項の規定に基づき、阿南町地震災害警戒本部（以下「警戒本部」という。）の組織等に関し必要な事項を定めることを目的とする。

（組織）

第 2 条 地震災害警戒本部長（以下「本部長」という。）は、警戒本部の事務を総括し、所部の職員を指揮監督する。

2 警戒本部に、地震災害警戒副本部長（以下「副本部長」という。）、地震災害警戒本部員（以下「本部員」という。）その他の職員を置くことができる。

3 副本部長は、本部員のうちから町長が任命する。

4 副本部長は、本部長を助け、本部長に事故があるときは、その職務を代理する。

5 本部員は、次に掲げる者をもって充てる。

（1）長野県警察の警察官のうちから町長が任命する者

（2）町の教育委員会の教育長

（3）町長がその部内の職員のうちから指名する者

（4）町の区域において業務を行う法第 2 条第 7 号に規定する指定公共機関又は同条第 8 号に規定する指定地方公共機関の役員又は職員のうちから町長が任命する者

6 本部員は、本部長の命を受け、警戒本部の事務に従事する。

7 副本部長及び本部員以外の警戒本部の職員（以下「本部職員」という。）は、町の職員のうちから、町長が任命する。

8 本部職員は、警戒本部の所掌事務について、本部員を補佐する。

（部）

第 3 条 本部長は、必要と認めるときは、警戒本部に部を置くことができる。

2 前項の部に属すべき本部員及び本部職員は、本部長が指名する。

3 第 1 項の部に部長を置き、本部長が指名する本部員がこれに当たる。

4 前項の部長に事故があるときは、第 1 項の部に属する本部員のうちから前項の部長があらかじめ指名する者がその職務を代理する。

（雑則）

第 4 条 前 3 条に定めるもののほか、警戒本部の組織等に関し必要な事項は、本部長が定める。

附 則

この条例は、公布の日から施行する。

資料 2

防災関係機関一覧表

1 町

機 関 名	所 在 地	電 話 番 号
阿南町役場	下伊那郡阿南町東條 58-1	0260-22-2141
阿南町役場 富草出張所	下伊那郡阿南町富草 4216	0260-22-2501
阿南町役場 和合出張所	下伊那郡阿南町和合 897-5	0260-24-2333
阿南町役場 新野出張所	下伊那郡阿南町新野 1495-1	0260-24-2001

2 消防機関

機 関 名	所 在 地	電 話 番 号
阿南消防署	下伊那郡阿南町西條 417-15	0260-22-3344

3 警 察

機 関 名	所 在 地	電 話 番 号
阿南警察署	下伊那郡泰阜村温田 8447-3	0260-25-0110
阿南警察署 富草駐在所	下伊那郡阿南町富草 4164-4	0260-22-2504
阿南警察署 大下条駐在所	下伊那郡阿南町西條 1136-2	0260-22-2355
阿南警察署 新野駐在所	下伊那郡阿南町新野 1195-10	0260-24-2024

4 県

機 関 名	所 在 地	電 話 番 号
危機管理部危機管理防災課	長野市南長野幅下 692-2	026-235-7184
南信州地域振興局 総務管理課県民生活係	飯田市追手町 2-678	0265-53-0402
飯田建設事務所	飯田市追手町 2-678	0265-23-1111
飯田保健福祉事務所	飯田市追手町 2-678	0265-23-1111

5 指定地方行政機関及びその現地機関

機 関 名	所 在 地	電 話 番 号
関東農政局 長野地域センター	長野市旭町1108	026-233-2500
中部森林管理局 南信森林管理署 上村森林事務所	飯田市上村上町858-10	0260-36-2414
長野労働局 飯田労働基準監督署	飯田市高羽町6-1-5 飯田高羽 合同庁舎	0265-22-2635
中部地方整備局 飯田国道事務所	飯田市東栄町3350	0265-53-7200
中部地方整備局 天竜川上流河川事務所 飯田河川出張所	飯田市松尾新井6753	0265-22-3654
長野地方气象台	長野市箱清水1-8-18	026-232-2738

6 自衛隊

機 関 名	所 在 地	電 話 番 号
自衛隊長野地方協力本部	長野市旭町 1108	026-233-2108
陸上自衛隊松本駐屯地 第 13 普通科連隊	松本市高宮西 1-1	0263-26-2766

7 指定公共機関及びその現地機関

機 関 名	所 在 地	電 話 番 号
東日本電信電話(株) 長野支店	長野市新田町 1137-5	026-225-4389 (夜間土休日は局番なし の 113 か、携帯電話から は 0120-444-113)
(株)NTTドコモ長野支店	長野市上千歳町 1112-1	026-291-7170
日本放送協会長野放送局	長野市稲葉 210-2	026-291-5200
中部電力パワーグリッド (株)飯田営業所	飯田市吾妻町 100	0120-984-550
日本銀行松本支店	松本市丸の内 3-1	0263-34-3500
日本赤十字社長野県支部	長野市南県町 1074	026-226-2073
日本通運(株)飯田支店	飯田市北方 824-7	0265-25-3335
日本郵便(株)信越支社	長野市栗田 801	026-231-2239
日本郵便(株)阿南町郵便局	下伊那郡阿南町東條 122-2	0260-22-2260
日本郵便(株)旦開郵便局	下伊那郡阿南町新野 1409-5	0260-24-2042
日本郵便(株)富草郵便局	下伊那郡阿南町富草 3922-1	0260-22-2265
東海旅客鉄道(株)飯田支店	飯田市上飯田 5356	0265-22-7082
日本貨物鉄道(株) 関東支社長野支店	長野市大字栗田源田窪 992-6	026-266-7230
中日本高速道路(株) 名古屋支社飯田保全・サー ビスセンター	飯田市北方 856-1	0265-25-7288

8 指定地方公共機関及びその現地機関

機 関 名	所 在 地	電 話 番 号
信越放送(株) (SBC)	長野市問御所町 1200	026-237-0500
(株)長野放送 (NBS)	長野市岡田町 131-7	026-227-3000
(株)テレビ信州 (TSB)	長野市若里 1-1-1	026-227-5511
長野朝日放送(株) (abn)	長野市栗田 989-1	026-223-1000
長野エフエム放送(株) (FM長野)	松本市本庄 1-13-5	0263-33-4400
飯田エフエム放送(株)	飯田市常盤町 41	0265-21-7630
長野県情報ネットワーク協 会	長野市大字南長野北石堂町 1177-3 JAビル内	026-236-2028
信南交通(株)	飯田市大通 2-208	0265-22-1801
(公社)長野県トラック協会	長野市南長池 710-3	026-254-5151
(一社)長野県LPガス協会	長野市中御所 1-16-13	026-229-8734
(社福)長野県社会福祉協議 会	長野市若里 7-1-7	026-228-4244
信州ガス(株)	飯田市箕瀬町 3-2700	0265-22-3808

9 公共的団体及び防災上重要な施設の管理者

機 関 名	所 在 地	電 話 番 号
(一社)飯田医師会	飯田市大通 1-29	0265-22-1800
(一社)飯田下伊那歯科医師会	飯田市東新町 2-23	0265-22-1348
(一社)飯田下伊那薬剤師会	飯田市知久町四丁目 1210-1	0265-23-5100
阿南町商工会	下伊那郡阿南町東條 44-1	0260-22-2203
(社福)阿南町社会福祉協議会	下伊那郡阿南町西條 709	0260-22-3151
みなみ信州農業協同組合	飯田市鼎東鼎 281	0265-56-2300
飯伊森林組合	飯田市常盤町 30	0265-22-0604
和合森林組合	下伊那郡阿南町和合 886	0260-24-2903

10 町内土木建設業者

名 称	所 在 地	電 話 番 号
阿南建設工業(有)	東條 120-1	0260-22-2471
井口建設(有)	西条 1151-1	0260-22-2005
(有)かどや工務店	東條 520	0260-22-2062
(有)しんや土木	和合 643	0260-24-2762
(有)新野工務店	新野 1710	0260-24-2633
丸和建設(有)	北條 2438-1	0260-22-3701
(株)サンテクト	東條 118-3	0260-22-2201
小嶋土木	新野 2485-4	0260-24-2663

町防災行政無線移動系無線（役場）

局名称	ふりがな	呼出番号	設置場所	種別
統制台	とうせいだい	100		
遠隔統制装置 0 1	えんかくせ	601		
遠隔統制装置 0 2	えんかくせ	602		
統制半固定型 0 1	とうせいはい	603		
阿南 5 1 1 本部	あなん	511	エブリ 4482	車載型
阿南 5 1 2	あなん	512	消防団	車載型
阿南 8 0 1	あなん	801	軽トラック 262	車載型
阿南 8 0 2	あなん	802	振興課	車載型
阿南 8 0 3	あなん	803	建設環境課	車載型
阿南 5 0 1 本部	あなん	501	総務課	携帯型
阿南 5 0 2 本部	あなん	502	総務課	携帯型
阿南 7 0 1	あなん	701	総務課	携帯型
阿南 7 0 2	あなん	702	総務課	携帯型
阿南 7 0 3	あなん	703	総務課	携帯型
阿南 7 0 4	あなん	704	総務課	携帯型
阿南 7 0 5	あなん	705	総務課	携帯型
阿南 7 0 6	あなん	706	総務課	携帯型
阿南 7 0 7	あなん	707	総務課	携帯型
阿南 7 0 8	あなん	708	総務課	携帯型
阿南 7 0 9	あなん	709	総務課	携帯型
阿南 7 1 0	あなん	710	大下条保育所	携帯型
阿南 7 1 1	あなん	711	富草出張所	携帯型
阿南 7 1 2	あなん	712	富草出張所	携帯型
阿南 7 1 3	あなん	713	富草出張所	携帯型
阿南 7 1 4	あなん	714	富草保育園	携帯型
阿南 7 1 5	あなん	715	新野出張所	携帯型
阿南 7 1 6	あなん	716	新野出張所	携帯型
阿南 7 1 7	あなん	717	新野出張所	携帯型
阿南 7 1 8	あなん	718	新野保育園	携帯型
阿南 7 1 9	あなん	719	和合出張所	携帯型
阿南 7 2 0	あなん	720	和合出張所	携帯型
阿南 7 2 1	あなん	721	和合出張所	携帯型

町防災行政無線移動系無線（消防団車載型）

所属			呼出名称	車種	車両番号
分団	部	詰所等			
本部			あなん 511	エブリ	480 か 4482
第一分団	1 部	大村	あなん 114	軽積載車	88 あ 1225
		荒木	あなん 116	軽積載車	80 あ 747
		会館	あなん 112	積載車	800 す 424
		会館	あなん 111	ポンプ車	80 す 2401
		砂田	あなん 115	軽積載車	80 あ 820
		栃洞	あなん 113	軽積載車	80 あ 821
第二分団	1 部	深見	あなん 221	ポンプ車	88 す 3473
		御供	あなん 222	軽積載車	880 あ 560
		中谷	あなん 223	軽積載車	80 あ 1025
		川田	あなん 224	軽積載車	80 あ 1027
		三共大平	あなん 225	軽積載車	80 あ 1118
第三分団	1 部	田上	あなん 331	軽積載車	80 あ 1026
		早稲田	あなん 332	積載車	800 す 425
		和知野	あなん 334	積載車	800 す 747
		上和合	あなん 335	軽積載車	80 あ 1437
		日吉	あなん 336	軽積載車	80 あ 912
		東部	あなん 337	軽積載車	80 あ 1438
第四分団	1 部	栗野	あなん 441	ポンプ車	800 さ 3797
		雲雀澤	あなん 442	軽積載車	80 あ 819
		鷺巣	あなん 443	軽積載車	80 あ 911
		大島	あなん 444	軽積載車	880 あ 620
		梅田	あなん 445	軽積載車	80 あ 1117
		門原	あなん 446	積載車	800 す 426
		鴨目	あなん 447	軽積載車	80 あ 746
役場		役場本庁	あなん 333	積載車	80 す 1308
			あなん 512	予備	

町防災行政無線移動系無線（消防団携帯型）

本部	あなん 501～503
第一分団	あなん 101～107
第二分団	あなん 201～206
第三分団	あなん 301～306
第四分団	あなん 401～407

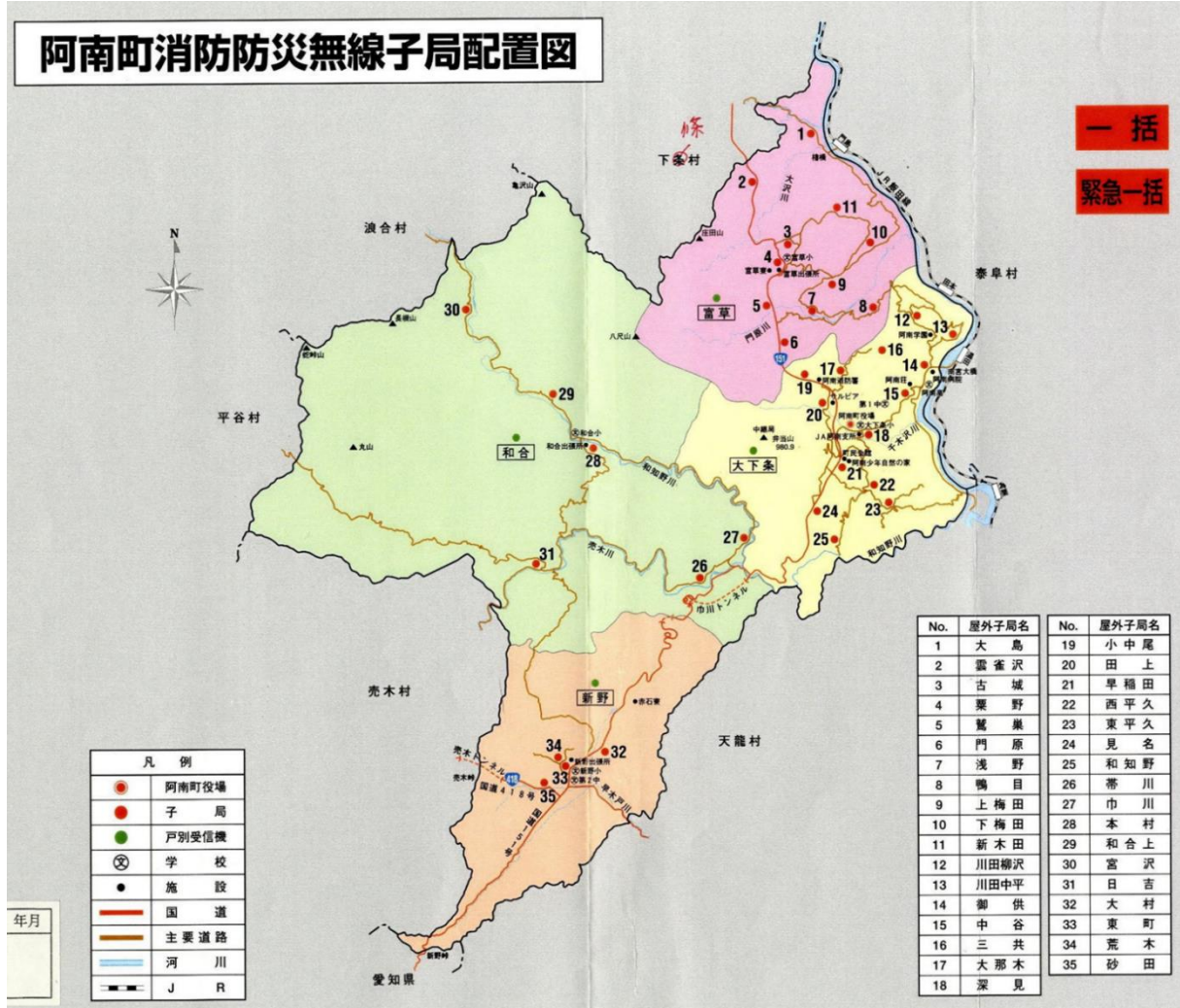
町防災行政無線同報系屋外子局一覧

No.	屋外子局名	旧名称	設置場所	区名
1	大 島	大 島	富草 505-9	大 島
2	雲 雀 澤	雲 雀 沢	富草 1303	雲 雀 澤
3	古 城	古 城	富草 3500	栗 野 5
4	栗 野	栗 野	富草 4213-1	栗 野 3
5	鷺 巣	鷺 巣	富草 4763	鷺 巣
6	門 原	門 原	富草 5351-1	門 原 2
7	浅 野	浅 野	富草 6422-2	浅 野
8	鴨 目	鴨 目	富草 7142	鴨 目 1
9	上 梅 田	上 梅 田	富草 7699	上 梅 田
10	下 梅 田	下 梅 田	富草 8690-26	下 梅 田
11	新 木 田	新 木 田	富草 9569-1	新 木 田
12	川田柳沢	柳 沢	北条 262-13	川 田
13	川田中平	川 田	北条 602	
14	御 供	御 供	北条 2138	御 供
15	中 谷	中 谷	北条 2308-3	中 谷
16	三 共	三 共	北条 3350-1	大 平
17	大 那 木	大 那 木	北条 3831-1	大 那 木
18	深 見	深 見	東条 1393	深 見
19	小 中 尾	小 中 尾	西条 400	小 中 尾
20	田 上	西 条	西条 614-1	田 上
21	早 稲 田	町民会館	西条 2333-1	早 稲 田
22	西 平 久	平 久	南条 612	平 久
23	東 平 久	種 田	南条 1182-2	
24	見 名	見 名	南条 258-9	見 名
25	和 知 野	和 知 野	南条 2108-2	和 知 野
26	帯 川	帯 川	和合 1850-1	帯 川
27	巾 川	巾 川	和合 1943-1	巾 川
28	本 村	本 村	和合 888	本 村
29	和 合 上	和 合 上	和合 227-2	和 合 上
30	宮 沢	宮 沢	和合 1095	宮 沢
31	日 吉	日 吉	和合 2753-4	日 吉
32	大 村	大 村	新野 640-1	大 村
33	東 町	東 町	新野 1492	東 町
34	荒 木	荒 木	新野 1759	荒 木
35	砂 田	砂 田	新野 2069-2	砂 田

阿南町消防防災無線子局配置図

一括

緊急一括



資料 4 - 1

指定緊急避難場所一覧

名 称 (Gはグラウンドの意味)	所在地	収容人数	該当する災害		備考
			土砂	地震	
富草小学校G	富草 3920	1,636	—	○	
富草小学校体育館	富草 3920	236	○	○	
富草福祉センター	富草 4216	250	○	○	
阿南高等学校体育館	北條 2237	405	○ (一部 Y)	○	
阿南高校G	北條 2237	2,500	—	○	
阿南高校第二G	北條 2460	1,476	—	○	
阿南第一中学校G	東條 435	3,860	—	○	
阿南第一中学校体育館	東條 435	364	—	○	
大下条小学校G	東條 1415	1,476	—	○	
大下条小学校体育館	東條 1415	216	○ (一部 Y)	○	
町民体育館	西條 2360	408	○ (一部 Y)	○	
阿南少年自然の家	西條 2332	312	○	○	
和合会館	和合 919	177	○ (一部 Y)	—	
和合小学校G	和合 335	1,388	—	○	
和合小学校体育館	和合 335	149	○ (一部 Y)	○	
新野ふれあい館	新野 1492	78	○ (一部 Y)	○	
新野学校G	新野 1310	1,200	—	○	
新野小学校体育館	新野 1310	301	○	○	
阿南第二中学校体育館	新野 1294	235	—	○	
新野千石平「道の駅」 第2駐車場	新野 2688-2	728	○	○	

(Y=土砂災害警戒区域)

資料 4 - 2

指定避難所一覧

名称	所在地	収容人数	該当する災害		備考
			土砂	地震	
富草小学校体育館	富草 3920	236	○	○	
富草福祉センター	富草 4216	250	○	○	
阿南高等学校体育館	北條 2237	405	○ (一部 Y)	○	
阿南第一中学校体育館	東條 435	364	—	○	
大下条小学校体育館	東條 1415	216	○ (一部 Y)	○	
町民体育館	西條 2360	408	○ (一部 Y)	○	
阿南少年自然の家	西條 2332	312	○	○	
和合小学校体育館	和合 335	149	○ (一部 Y)	○	
阿南第二中学校体育館	新野 1294	235	○ (Y)	○	
新野小学校体育館	新野 1310	301	○	○	

(Y=土砂災害警戒区域)

福祉避難所一覧

名 称	所在地	収容人数
救護施設阿南富草寮	富草 4347 番地 21	6 人（介護者含む）
小規模特別養護老人ホーム太陽の家	富草 4022	10 人（介護者含む）
富草高齢者生活福祉センター	富草 4022	15 人（介護者含む）
特別養護老人ホーム阿南荘	北條 413	10 人（介護者含む）
障がい者支援施設阿南学園	北條 726	4 人（介護者含む）
お元気サルビアの郷	西條 709	20 人（介護者含む）
和合高齢者生活福祉センター	和合 897 番地 5	10 人（介護者含む）
新野デイサービスセンター	新野 28 番地 1	30 人（介護者含む）

資料 5

災害時ヘリポート一覧

ヘリポートの名称	所在地	施設管理者または占有者	広さ (m)
阿南町総合グラウンド	西條 2345	阿南町	130×110
富草小学校校庭	富草 3920	阿南町	50×45
阿南高等学校校庭	北條 2237	阿南町	80×80
阿南第一中学校校庭	東條 436	阿南町	127×70
大下条小学校校庭	東條 1415	阿南町	60×80
阿南第二中学校校庭	新野 1310	阿南町	100×90
阿南町富草総合グラウンド	富草 4057	阿南町	110×110
新野消防防災ヘリポート	新野 3728-173 174	阿南町	40×40
浅野	富草 6128	阿南町	20×20
横林	富草 8928、8930	阿南町	20×20
<u>和合消防防災ヘリポート</u>	<u>和合 90-13</u>	<u>阿南町</u>	<u>20×20</u>

町内医療施設一覧

施設名	所在地	TEL
県立阿南病院	北條 2009-1	0260-22-2121
富草へき地診療所	富草 4014	0260-22-2512
和合へき地診療所	和合 897-5	0260-24-2854
新野へき地診療所	新野 1222	0260-24-3022
阿南歯科診療所	富草 4216-1	0260-31-0108
伊東歯科医院	新野 1147	0260-24-2425
長野県立阿南病院訪問看護ステーションさくら	北條 2009-1	0260-31-0102

町内の薬局

名称	所在地	TEL
くすりの丸岡	西條 710	0260-22-2143
日本調剤 北條薬局	北條 2022	0260-31-1261
日本調剤 あなん薬局	北條 2027-1	0260-22-3377

資料 7

水道施設等一覧

名 称	1 日給水可能量
富草浄水場	663 m ³
北條浄水場	272 m ³
大下條浄水場	945 m ³
新野浄水場	695 m ³
上和合浄水場	13 m ³
和合上浄水場	50 m ³

給水用資機材一覧

保管場所	品目	規格	数量
深見配水池	給水タンク	2,000ℓ	1

資料 8

町の文化財一覧（無形文化財は除く）

名 称	区 分
古城八幡神社	国重要文化財
新野のハナノキ自生地	国天然記念物
早稲田神社銅製鰐口	県宝
早稲田神社の大杉	町天然記念物
公孫樹	町天然記念物
関昌寺寺叢	町名勝
関昌寺燈籠	町有形文化財
古城八幡社の神像	町有形文化財
早稲田観音堂の薬師如来像	町有形文化財
早稲田観音堂の十王像	町有形文化財
瑞光院古鐘	町有形文化財
上栗の塚	町史跡
種田塚	町史跡
大畑の塚	町史跡
帯川関所跡	町史跡
心川関所跡	町史跡
和合宮下家	町有形文化財
早稲田神社の一括出土銭と壺	町有形文化財

危険箇所等総括表

区 分		箇 所 数	
地 す べ り 危 険 箇 所 （ 県 農 政 部 所 管 ）		17	平成 24 年 4 月 1 日 現在
地 す べ り 危 険 箇 所 （ 県 建 設 部 所 管 ）		8	平成 24 年 4 月 1 日 現在
山地災害 危 険 地	地すべり危険地区(県林務部所管)	3	平成 25 年 4 月 1 日 現在
	山 腹 崩 壊 危 険 地 区	61	平成 25 年 4 月 1 日 現在
	崩 壊 土 砂 流 出 危 険 地 区	79	平成 25 年 4 月 1 日 現在
土 砂 崩 壊 危 険 箇 所 （ 県 農 政 部 所 管 ）		10	平成 24 年 4 月 1 日 現在
急 傾 斜 地 崩 壊 危 険 箇 所		145	平成 24 年 4 月 1 日 現在
Ⅰ 29			
Ⅱ 102			
Ⅲ 14			
土 石 流 危 険 溪 流		48	平成 24 年 4 月 1 日 現在
Ⅰ 38			
Ⅱ 10			
Ⅲ 0			

（注）Ⅰ 保全人家 5 戸以上である。（5 戸未満であっても公共建物又は要配慮者関連施設がある。）

Ⅱ 保全人家 1 ～ 4 戸ある。

Ⅲ 人家はないが、将来人家等の立地が予想される。

資料 9-2 地すべり危険箇所（県農政部所管）

南信州地域振興局関係

No.	番号	箇所名	市町村
1	82	御供	阿南町
2	83	鴨目上	阿南町
3	84	見名	阿南町
4	85	下梅田	阿南町
5	86	東條	阿南町

No.	番号	箇所名	市町村
6	87	雲雀沢	阿南町
7	88	深見	阿南町
8	89	二瀬	阿南町
9	90	村影	阿南町

資料 9-3 地すべり防止区域（県農政部所管）

南信州地域振興局関係

No.	番号	箇所名	市町村
1	11	鴨目	阿南町
2	14	平久	阿南町
3	16	北條	阿南町
4	50	大那木	阿南町

No.	番号	箇所名	市町村
5	52	平石	阿南町
6	83	中谷	阿南町
7	89	川田	阿南町
8	125	鳥原	阿南町

資料 9-4 地すべり危険箇所（県建設部所管）

飯田建設事務所関係

No.	番号	箇所名	市町村
1	328	門原	阿南町
2	329	鴨目	阿南町
3	330	井戸	阿南町
4	331	早稲田	阿南町

No.	番号	箇所名	市町村
5	332	深見	阿南町
6	333	開窪	阿南町
7	334	古城	阿南町
8	1,241	和知野	阿南町

資料 9-5 土砂災害防止法に基づく警戒区域及び特別警戒区域の概要（土石流）
概 要 書
（警戒区域及び特別警戒区域の面積及び人家戸数等一覧表）

市町村名：長野県下伊那郡阿南町（北條地区）

自然現象 の種類	区域の名称	危険箇所 番号	警戒区域						特別警戒区域				図面 番号
			面積 (㎡)	人家戸数		公共的建物			面積 (㎡)	人家 戸数	公共的建物		
				戸数	重複	戸数	重複	内訳			戸数	内訳	
土石流	神子谷沢 1	D06-404-001	115,591	35	35	14	14	事業所(8)、阿南町消防 団御供消防会館、長野 県阿南介護老人保健施 設アイライフあなん、南 部訪問介護ステーション さくら、県立阿南病院、 飯田保健所阿南支所、 北条会館、ホテル	473				3/13
土石流	神子谷沢 2	D06-404-002	6,581	1									3/13 基準点 断面R あり
土石流	神子谷沢 3	D06-404-003	113,919	35	35	14	14	事業所(8)、阿南町消防 団御供消防会館、長野 県阿南介護老人保健施 設アイライフあなん、南 部訪問介護ステーション さくら、県立阿南病院、 飯田保健所阿南支所、 北条会館、ホテル	515				3/13
土石流	鬼渡沢 1	D06-404-004	11,364						94				3/13
土石流	鬼渡沢 3	D06-404-006	51,312						124				3/13 4/13
土石流	鬼渡沢 4	D06-404-007	11,824										3/13
土石流	鬼渡沢 5	D06-404-008	12,845	3									3/13
土石流	鬼渡沢 6	D06-404-009	29,496	25		4		事業所(2)、立谷集落セ ンター、グループホーム やまびこ					3/13
土石流	両窪沢	D06-404-010	37,038	5		2		友愛の家、事業所	47				3/13
土石流	大薙沢	D06-404-011	8,617						207				3/13
土石流	中谷沢	D06-404-012	1,390						643				3/13
			小計	104	70	34	28						
				34		6				0	0		
			合計	40					合計	0			

※人家戸数は居室を有する建築物の数

※人家戸数の重複とは、他の斜面による急傾斜地の崩壊の警戒区域と重複する戸数を記入すること

市町村名：長野県下伊那郡阿南町（西條地区 富草地区）

自然現象 の種類	区域の名称	危険箇所番号	警戒区域			特別警戒区域			図面番号	備考
			人家 戸数	面積 (㎡)	延長 (m)	人家 戸数	面積 (㎡)	延長 (m)		
土石流	南沢	D06-404-013	1	46,643		0	73		4/13,5/13	
土石流	松久保沢 1	D06-404-014	0	31,561		0	0		5/13	
土石流	松久保沢 2	D06-404-015	1	36,125		0	140		5/13	
土石流	松久保沢 3	D06-404-016	1	24,398		0	42		5/13	
土石流	井戸沢	D06-404-017	0	32,974		0	0		4/13,5/13	
土石流	矢草沢 1	D06-404-018	6	65,290		0	0		4/13,5/13	
土石流	矢草沢 2	D06-404-019	5	66,957		0	0		4/13,5/13	
土石流	田上沢	D06-404-020	1	7,369		0	0		4/13	
土石流	清水沢	D06-404-060	2	30,517		0	562		8/13	
土石流	南の沢	D06-404-061	37	96,419		0	0		4/13,5/13	
土石流	花ノ木沢 1	D06-404-062	0	21,220		0	4,626		2/13	
土石流	八重原沢	D06-404-063	1	61,204		0	0		2/13	
土石流	榎の沢	D06-404-064	6	82,552		0	0		1/13	
土石流	花ノ木沢 2	D06-404-065	8	91,692		0	0		4/13	

※人家戸数は居室を有する建築物の数

※延長は自然現象の種類が急傾斜地の崩壊の場合に記入

市町村名：長野県下伊那郡阿南町（和合地区 新野地区）

自然現象 の種類	区域の名称	危険箇所 番号	警戒区域						特別警戒区域				図面 番号
			面積 (㎡)	人家戸数		公共的建物		面積 (㎡)	人家 戸数	公共的建物			
				戸数	重複	戸数	重複			内訳	戸数	内訳	
土石流	井戸入沢川	D06-404-021	42,415	6					432				9/13
土石流	日吉沢	D06-404-022	23,995	3		3		日吉公民館、第三分団第二部日吉詰所・防災倉庫	52				10/13
土石流	巾川 2	D06-404-023	34,694	1					271				9/13
土石流	巾川 1	D06-404-024	22,781						95				9/13
土石流	巾川 3	D06-404-025	29,930	1									9/13
土石流	宮沢	D06-404-026	25,764	2									8/13 9/13
土石流	表沢	D06-404-027	20,067	2		1		中部電力(株)豊発電所					8/13 9/13
土石流	宮の沢	D06-404-028	30,224	4									7/13
土石流	大月沢	D06-404-029	12,040						714				6/13
土石流	滝沢	D06-404-030	13,653						2,239				6/13
土石流	オシバ沢	D06-404-031	5,237	1									7/13
土石流	古野沢 1	D06-404-032	20,119	1	1	2		でんごこ館、寺村・本村集落センター	511				7/13
土石流	古野沢 2	D06-404-033	17,672	2	1				194				7/13
土石流	下堅古の沢	D06-404-034	15,596	2					204				7/13
土石流	穴洞沢	D06-404-035	35,299	7		1		事業所	46				12/13
土石流	森脇沢	D06-404-036	31,106	22		1		事業所	17				12/13
土石流	堂ノ沢	D06-404-037	140,680	34	32	6	3	事業所(5)、砂田公民館	62				12/13
土石流	づが沢	D06-404-038	155,597	36	32	3	3	事業所(2)、砂田公民館	61				11/13 12/13
土石流	荒木沢	D06-404-039	182,614	100	8	27	2	事業所(16)、荒木会館、阿南町消防団新野消防会館、新野ふれあい会館、阿南町役場新野出張所、新野診療所、町立新野小学校、旅館、町立新野保育園、町立阿南第二中学校、東町公民館、宅幼老所村田屋					11/13 12/13
土石流	込ノ入沢 1	D06-404-040	71,409	37	36	8	8	事業所(5)、阿南警察署新野警察官駐在所、原町会館、新野ふれあい会館					11/13 12/13
土石流	込ノ入沢 2	D06-404-041	63,764	34	33	6	4	事業所(4)、阿南警察署新野警察官駐在所、原町会館	8				11/13 12/13
土石流	アケビ沢	D06-404-042	88,012	22		3		瑞光院、寺山公民館、事業所					11/13
土石流	入川	D06-404-043	254,620	42	19	3	3	事業所(2)、大村公民館	806				11/13
土石流	井戸入沢	D06-404-044	166,895	31	30	1	1	事業所	729				11/13
土石流	滝ノ入沢	D06-404-045	130,663	26	25	1	1	事業所	285				11/13
土石流	小川沢	D06-404-046	92,109	10					2,152				13/13
土石流	茅ヶ洞	D06-404-047	123,772	13									12/13
土石流	瀬戸道沢 1	D06-404-048	93,188	32		1		砂田公民館	27				12/13
土石流	瀬戸道沢 2	D06-404-049	76,280	17	14	1	1	砂田公民館	37				12/13
土石流	瀬戸道沢 3	D06-404-050	73,963	15	11	1	1	砂田公民館	110				12/13
土石流	瀬戸道沢 4	D06-404-051	27,150	6	6				153				12/13

市町村名：長野県下伊那郡阿南町（和合地区 新野地区）

自然現象 の種類	区域の名称	危険箇所 番号	警戒区域						特別警戒区域				図面 番号
			面積 (㎡)	人家戸数		公共の建物			面積 (㎡)	人家 戸数	公共の建物		
				戸数	重複	戸数	重複	内訳			戸数	内訳	
土石流	高路沢	D06-404-052	126,295	73		13		新野保育園、他 12					11/13 12/13
土石流	野口沢	D06-404-053	324,932	43		3		大村公民館、他 2					11/13
土石流	宮川	D06-404-054	239,880	37	31	3	3	大村公民館、他 2					11/13
土石流	矢野沢 1	D06-404-055	46,791	4					352				13/13
土石流	矢野沢 2	D06-404-056	40,169	4	4				683				13/13
土石流	矢野沢 3	D06-404-057	34,881	5	4				452				13/13
土石流	東沢	D06-404-058	56,315	11		5		和合会館、町役 場和合出張所、 和合出張所(併 設)、簡易郵便 局(併設)、森林 組合(併設)、デ イサービスセン ター(併設)、和合 集会所、消防団 ポンプ置場	18				7/13
土石流	大沢川	D06-404-059	6,042	1					2,135				7/13
			小計	687	287	93	30						
				400		63				0	0		
			合計	463						0			

※人家戸数は居室を有する建築物の数

※人家戸数の重複とは、他の斜面による急傾斜地の崩壊の警戒区域と重複する戸数を記入すること。

資料 9－6 土砂災害防止法に基づく警戒区域及び特別警戒区域の概要（地すべり）
 概 要 書
 （警戒区域及び特別警戒区域の面積及び人家戸数等一覧表）

市町村名：長野県下伊那郡阿南町

自然現象 の種類	区域の 名称	危険箇所番 号	ブ ロ ッ ク 名	警 戒 区 域			特別警戒区域			図 面 番 号	備 考
				人 家 戸 数	面 積 (㎡)	延 長 (m)	人 家 戸 数	面 積 (㎡)	延 長 (m)		
地すべり	雲雀沢	J06-404-401	A	5	82,255	－	－	－	－	1	
地すべり	古城	J06-404-001	A	1	21,987	－	－	－	－	1	
地すべり			B	3	5,613	－	－	－	－	2	
地すべり			C	13	88,665	－	－	－	－	2	
地すべり	下梅田	J06-404-402	A	2	28,861	－	－	－	－	3	
地すべり			B	2	19,614	－	－	－	－	3	
地すべり			C	1	11,693	－	－	－	－	3	
地すべり	鷺巣	J06-404-201	A	5	14,734	－	－	－	－	2	
地すべり	門原	J06-404-002	A	2	33,945	－	－	－	－	4	
地すべり	島原	J06-404-403	A	0	9,994	－	－	－	－	3	
地すべり	鴨目 1	J06-404-003	A	1	17,049	－	－	－	－	3	
地すべり	鴨目 2	J06-404-404	A	8	120,104	－	－	－	－	4	
地すべり			B	3	31,184	－	－	－	－	4,5	
地すべり			C	1	9,674	－	－	－	－	4,5	
地すべり	川田	J06-404-405	A	3	24,526	－	－	－	－	5	
地すべり			B	1	21,265	－	－	－	－	5	
地すべり			C	2	8,969	－	－	－	－	5	
地すべり			D	5	28,925	－	－	－	－	5	
地すべり			E	0	3,410	－	－	－	－	5	
地すべり			F	1	3,905	－	－	－	－	5	
地すべり			G	2	10,394	－	－	－	－	5,6	
地すべり	平石	J06-404-406	A	2	46,906	－	－	－	－	4,5,6	
地すべり			B	1	19,603	－	－	－	－	5,6	
地すべり	中谷	J06-404-407	A	10	52,185	－	－	－	－	6	
地すべり	大那木	J06-404-408	A	1	7,598	－	－	－	－	7	
地すべり			B	2	6,547	－	－	－	－	7	
地すべり			C	1	11,005	－	－	－	－	7	
地すべり			D	3	13,062	－	－	－	－	7	
地すべり	井戸	J06-404-004	A	6	63,429	－	－	－	－	7,8	
地すべり			B	21	51,513	－	－	－	－	8	
地すべり			C	12	14,613	－	－	－	－	8	
地すべり			D	16	13,755	－	－	－	－	8	
地すべり			E	13	23,272	－	－	－	－	8	
地すべり			F	1	11,512	－	－	－	－	8	
地すべり			G	9	19,997	－	－	－	－	8	
地すべり	深見 1	J06-404-409	A	2	18,630	－	－	－	－	7,8	
地すべり			B	27	24,045	－	－	－	－	7,8	
地すべり	深見 2	J06-404-005	A	2	25,814	－	－	－	－	8	
地すべり			B	0	11,217	－	－	－	－	8	
地すべり			C	1	10,481	－	－	－	－	8	

市町村名：長野県下伊那郡阿南町

自然現象 の種類	区域の 名称	危険箇所番号	ブ ロ ッ ク 名	警 戒 区 域			特別警戒区域			図 面 番 号	備 考
				人 家 戸 数	面 積 (㎡)	延 長 (m)	人 家 戸 数	面 積 (㎡)	延 長 (m)		
地すべり	開窪	J06-404-006	A	2	25,594	-	-	-	-	8	
地すべり			B	1	19,830	-	-	-	-	8	
地すべり			C	5	9,662	-	-	-	-	8	
地すべり	東城	J06-404-410	A	1	15,206	-	-	-	-	8	
地すべり	早稲田	J06-404-007	A	1	29,896	-	-	-	-	9	
地すべり	平久	J06-404-411	A	6	17,025	-	-	-	-	9	
地すべり			B	6	24,721	-	-	-	-	9	
地すべり			C	2	40,363	-	-	-	-	9	
地すべり			D	4	26,851	-	-	-	-	9	
地すべり			E	1	3,308	-	-	-	-	9	
地すべり			F	2	10,160	-	-	-	-	9	
地すべり			G	1	8,405	-	-	-	-	9	
地すべり			H	3	20,448	-	-	-	-	9	
地すべり			I	1	7,611	-	-	-	-	9	
地すべり	二瀬	J06-404-412	A	1	31,907	-	-	-	-	10	

※人家戸数は居室を有する建築物の数

※人家戸数の重複とは、他の地すべりの警戒区域と重複している戸数を記入すること。

資料 9-7 土砂災害防止法に基づく警戒区域及び特別警戒区域の概要（急傾斜地の崩壊）
 概 要 書
 （警戒区域及び特別警戒区域の面積及び人家戸数等一覧表）

市町村名：長野県下伊那郡阿南町（北條地区）

自然現象 の種類	区域の名称	危険箇所番号	警 戒 区 域			特別警戒区域			図面 番号	備 考
			人家 戸数	面積 (㎡)	延長 (m)	人家 戸数	面積 (㎡)	延長 (m)		
急傾斜地の崩壊	三共 21	K06-404-108	1	952	29.0	0	142	15.0	7	
急傾斜地の崩壊	川田 1	K06-404-198	1	525	20.0	1	126	20.0	6	
急傾斜地の崩壊	川田 2	K06-404-199	1	2,760	98.0	1	525	84.0	6	
急傾斜地の崩壊	川田 3	K06-404-200	2	2,023	64.0	0	638	64.0	6	
急傾斜地の崩壊	川田 4	K06-404-201	2	2,562	84.0	1	409	47.0	6	
急傾斜地の崩壊	川田 5	K06-404-202	1	567	24.0	1	99	24.0	6	
急傾斜地の崩壊	川田 6	K06-404-203	1	2,690	76.0	0	917	76.0	6	
急傾斜地の崩壊	川田 7	K06-404-204	1	2,122	66.0	1	344	33.0	6	
急傾斜地の崩壊	川田 8	K06-404-205	0	1,326	42.0	0	264	32.0	6	
急傾斜地の崩壊	川田 9	K06-404-206	1	262	11.0	0	0	0.0	6	
急傾斜地の崩壊	川田 10	K06-404-207	1	990	21.0	0	149	9.0	6	
急傾斜地の崩壊	川田 11	K06-404-208	1	7,405	116.0	0	3,162	112.0	6	
急傾斜地の崩壊	川田 12	K06-404-209	1	820	21.0	1	242	21.0	6	
急傾斜地の崩壊	川田 13	K06-404-210	1	13,005	189.0	0	5,783	189.0	6	
急傾斜地の崩壊	川田 14	K06-404-211	1	996	39.0	1	60	13.0	6	
急傾斜地の崩壊	川田 15	K06-404-212	2	7,695	92.0	1	2,855	92.0	6	
急傾斜地の崩壊	川田 16	K06-404-213	1	436	16.0	1	84	16.0	6	
急傾斜地の崩壊	川田 17	K06-404-214	0	224	8.0	0	0	0.0	6	
急傾斜地の崩壊	川田 18	K06-404-215	1	323	14.0	0	0	0.0	6	
急傾斜地の崩壊	川田 19	K06-404-216	1	19,039	206.0	0	8,757	206.0	6	
急傾斜地の崩壊	川田 20	K06-404-217	1	859	24.0	0	0	0.0	6	
急傾斜地の崩壊	川田 21	K06-404-218	0	1,684	25.0	0	0	0.0	5,6	
急傾斜地の崩壊	川田 22	K06-404-219	0	8,138	180.0	0	0	0.0	5	
急傾斜地の崩壊	川田 23	K06-404-220	1	3,242	56.0	1	1,255	56.0	5	
急傾斜地の崩壊	川田 24	K06-404-221	1	1,096	15.0	1	414	23.0	5	
急傾斜地の崩壊	川田 25	K06-404-222	2	2,572	55.0	0	0	0.0	5	
急傾斜地の崩壊	川田 26	K06-404-223	0	974	35.0	0	97	23.0	5	
急傾斜地の崩壊	川田 27	K06-404-224	2	3,524	50.0	0	1,226	58.0	5	
急傾斜地の崩壊	川田 28	K06-404-225	1	4,445	78.0	0	958	47.0	5	
急傾斜地の崩壊	川田 29	K06-404-226	1	125	6.0	1	13	6.0	5	
急傾斜地の崩壊	川田 30	K06-404-227	1	13,850	210.0	0	5,122	210.0	5	
急傾斜地の崩壊	川田 31	K06-404-228	1	1,242	25.0	1	421	25.0	5	
急傾斜地の崩壊	川田 32	K06-404-229	0	984	27.0	0	275	27.0	5	
急傾斜地の崩壊	川田 33	K06-404-230	1	797	24.0	1	216	24.0	5	
急傾斜地の崩壊	川田 34	K06-404-231	1	2,408	84.0	0	0	0.0	5	
急傾斜地の崩壊	川田 35	K06-404-232	1	3,033	76.0	0	0	0.0	5	
急傾斜地の崩壊	川田	K06-404-233	2	2,775	64.0	1	838	64.0	5	川田 36
		K06-404-234	2	3,103	100.0	1	512	74.0	5	川田 37
		K06-404-235	2	11,368	262.0	2	4,067	157.0	5	川田 38 災害時要援護者施設有
急傾斜地の崩壊	川田 39	K06-404-236	1	3,227	51.0	1	1,287	51.0	5,6	
急傾斜地の崩壊	御供 1	K06-404-237	6	8,701	170.0	1	2,823	139.0	5,6	
急傾斜地の崩壊	御供 2	K06-404-238	2	1,362	55.0	0	293	41.0	5,6,9	
急傾斜地の崩壊	御供 3	K06-404-239	12	17,454	225.0	0	5,373	189.0	5,6,9	災害時要援護者施設有

※

※

市町村名：長野県下伊那郡阿南町（北條地区）

自然現象 の種類	区域の名称	危険箇所番号	警 戒 区 域			特別警戒区域			図面 番号	備 考
			人家 戸数	面積 (㎡)	延長 (m)	人家 戸数	面積 (㎡)	延長 (m)		
急傾斜地の崩壊	御供 4	K06-404-240	1	506	16.0	0	133	16.0	9	災害時要援護者施設有 ※
急傾斜地の崩壊	御供 5	K06-404-241	1	408	18.0	0	57	18.0	9	
急傾斜地の崩壊	御供 6	K06-404-242	14	7,890	210.0	0	0	0.0	9	
急傾斜地の崩壊	御供	K06-404-243	4	9,502	147.0	4	4,174	147.0	9	御供 7
		K06-404-244	3	10,974	243.0	2	1,663	131.0	9	御供 8
急傾斜地の崩壊	御供 9	K06-404-245	14	2,861	85.0	1	732	78.0	5,9	
急傾斜地の崩壊	三共ア	K06-404-246	7	15,126	180.0	2	6,767	180.0	6,9	三共 1
		K06-404-247	1	1,235	35.0	1	295	26.0	6,9	三共 2
		K06-404-248	1	3,677	50.0	0	1,504	50.0	6,9	三共 3
急傾斜地の崩壊	三共 4	K06-404-249	1	3,046	47.0	1	1,064	47.0	6	
急傾斜地の崩壊	三共 5	K06-404-250	1	1,155	9.0	0	0	0.0	6	
急傾斜地の崩壊	三共 6	K06-404-251	1	2,637	67.0	0	502	37.0	6	
急傾斜地の崩壊	三共 7	K06-404-252	1	2,074	60.0	1	362	32.0	6	
急傾斜地の崩壊	三共 8	K06-404-253	1	1,407	44.0	0	322	44.0	6	
急傾斜地の崩壊	三共 9	K06-404-254	1	5,900	117.0	1	2,276	117.0	6	
急傾斜地の崩壊	三共 10	K06-404-255	1	3,926	50.0	1	2,034	50.0	6	
急傾斜地の崩壊	三共 11	K06-404-256	1	891	37.0	1	83	22.0	6,9	
急傾斜地の崩壊	三共 12	K06-404-257	1	2,104	66.0	0	430	47.0	6,9	
急傾斜地の崩壊	三共 13	K06-404-258	1	2,998	65.0	0	0	0.0	6,9	
急傾斜地の崩壊	三共 14	K06-404-259	1	558	12.0	0	179	12.0	9,10	
急傾斜地の崩壊	三共 15	K06-404-260	1	4,832	74.0	1	2,681	74.0	9,10	
急傾斜地の崩壊	三共 16	K06-404-261	1	902	33.0	1	176	33.0	6,9,10	
急傾斜地の崩壊	三共 17	K06-404-262	2	4,933	143.0	1	1,495	143.0	6,9	
急傾斜地の崩壊	大平 1	K06-404-263	1	9,202	100.0	1	3,279	100.0	10	
急傾斜地の崩壊	大平 2	K06-404-264	0	580	11.0	0	0	0.0	10	
急傾斜地の崩壊	三共 18	K06-404-265	1	3,125	55.0	1	1,138	55.0	10	
急傾斜地の崩壊	大平 3	K06-404-266	2	4,400	119.0	2	1,529	116.0	10	
急傾斜地の崩壊	大平 4	K06-404-267	2	2,986	48.0	1	980	48.0	6,10	
急傾斜地の崩壊	大平 5	K06-404-268	1	15,501	164.0	1	8,596	164.0	6	
急傾斜地の崩壊	大平 6	K06-404-269	2	3,726	117.0	0	65	15.0	6	
急傾斜地の崩壊	三共イ	K06-404-270	1	1,672	66.0	0	162	33.0	7	三共 19
		K06-404-271	5	9,342	193.0	1	3,039	159.0	7	三共 20
急傾斜地の崩壊	三共 22	K06-404-272	1	4,566	123.0	1	1,332	123.0	7	
急傾斜地の崩壊	大那木 1	K06-404-273	1	1,329	35.0	1	450	35.0	7	
急傾斜地の崩壊	大那木 2	K06-404-274	1	793	30.0	0	164	30.0	7	
急傾斜地の崩壊	大那木 3	K06-404-275	1	495	10.0	0	0	0.0	7,10	
急傾斜地の崩壊	大那木 4	K06-404-276	1	280	7.0	0	0	0.0	7,10	
急傾斜地の崩壊	大那木 5	K06-404-277	1	1,191	23.0	0	401	23.0	10	
急傾斜地の崩壊	大那木 6	K06-404-278	1	3,961	70.0	1	1,441	70.0	10,11	
急傾斜地の崩壊	大那木 7	K06-404-279	2	14,014	258.0	2	5,091	227.0	11	
急傾斜地の崩壊	大那木 8	K06-404-280	1	5,284	121.0	1	1,702	121.0	11	
急傾斜地の崩壊	大那木 9	K06-404-281	2	6,276	134.0	1	1,714	106.0	11	
急傾斜地の崩壊	大平 12	K06-404-282	1	8,542	90.0	1	5,523	90.0	10	

市町村名：長野県下伊那郡阿南町（北條地区）

自然現象 の種類	区域の名称	危険箇所番号	警 戒 区 域			特別警戒区域			図面 番号	備 考
			人家 戸数	面積 (㎡)	延長 (m)	人家 戸数	面積 (㎡)	延長 (m)		
急傾斜地の崩壊	大平 13	K06-404-283	1	2,861	91.0	1	796	91.0	10	
急傾斜地の崩壊	大平 14	K06-404-284	1	1,439	40.0	1	463	40.0	10	
急傾斜地の崩壊	大平 15	K06-404-285	1	4,356	82.0	0	0	0.0	10	
急傾斜地の崩壊	中谷 1	K06-404-286	2	4,482	105.0	2	1,547	105.0	9,10	
急傾斜地の崩壊	中谷 2	K06-404-287	1	689	15.0	1	237	15.0	9,10	
急傾斜地の崩壊	中谷 3	K06-404-288	3	5,061	94.0	1	1,638	94.0	9,10	
急傾斜地の崩壊	中谷 4	K06-404-289	1	4,667	87.0	0	0	0.0	9,10	
急傾斜地の崩壊	中谷 5	K06-404-290	1	3,085	91.0	0	0	0.0	9,10	
急傾斜地の崩壊	中谷 6	K06-404-291	0	4,713	108.0	0	1,261	86.0	9,10	災害時要援護者施設有 ※
急傾斜地の崩壊	中谷 7	K06-404-292	5	8,667	218.0	0	2,555	187.0	9	災害時要援護者施設有 ※
急傾斜地の崩壊	中谷 8	K06-404-293	1	789	27.0	1	183	27.0	9	
急傾斜地の崩壊	中谷 9	K06-404-294	0	11,222	204.0	0	0	0.0	9	
急傾斜地の崩壊	中谷 10	K06-404-295	0	4,116	127.0	0	0	0.0	9	
急傾斜地の崩壊	中谷 11	K06-404-296	0	9,497	137.0	0	0	0.0	9	
急傾斜地の崩壊	中谷 12	K06-404-297	0	22,725	287.0	0	0	0.0	9	
急傾斜地の崩壊	中谷 13	K06-404-298	10	11,904	257.0	0	0	0.0	9	
急傾斜地の崩壊	中谷 14	K06-404-299	0	7,798	171.0	0	0	0.0	9	
急傾斜地の崩壊	中谷 15	K06-404-300	1	1,488	57.0	0	0	0.0	9	
急傾斜地の崩壊	中谷 16	K06-404-301	2	8,175	200.0	0	4,060	200.0	9	
急傾斜地の崩壊	中谷 17	K06-404-302	4	18,044	247.0	1	4,431	157.0	9	
急傾斜地の崩壊	中谷 18	K06-404-303	4	1,488	82.0	0	0	0.0	9,10	
急傾斜地の崩壊	中谷 19	K06-404-304	4	4,298	52.0	0	0	0.0	9,10	
急傾斜地の崩壊	中谷 20	K06-404-305	1	2,164	78.0	1	485	78.0	9,10	
急傾斜地の崩壊	中谷	K06-404-306	1	2,964	55.0	1	1,216	44.0	9,10	中谷 21
		K06-404-307	1	3,195	44.0	0	1,522	55.0	9,10	中谷 22
急傾斜地の崩壊	千木 1	K06-404-308	15	30,825	300.0	3	19,218	300.0	10	
急傾斜地の崩壊	千木 2	K06-404-309	2	1,174	40.0	0	97	15.0	10	
急傾斜地の崩壊	千木 3	K06-404-310	3	557	25.0	3	134	25.0	10	
急傾斜地の崩壊	千木 4	K06-404-311	1	2,738	70.0	1	880	70.0	10	
急傾斜地の崩壊	千木沢橋北	K06-404-312	0	5,452	140.0	0	0	0.0	10	
急傾斜地の崩壊	深見 1	K06-404-313	1	203	10.0	1	32	15.0	10	
急傾斜地の崩壊	深見 2	K06-404-314	1	1,283	40.0	1	364	40.0	10	
急傾斜地の崩壊	阿南第一中学校西	K06-404-315	0	9,108	120.0	0	3,512	120.0	10	
急傾斜地の崩壊	阿南第一中学校北	K06-404-316	0	14,377	170.0	0	0	0.0	10	
急傾斜地の崩壊	阿南第一中学校東	K06-404-317	0	1,311	35.0	0	400	35.0	10	
急傾斜地の崩壊	阿南第一中学校南	K06-404-318	2	6,731	160.0	0	2,363	160.0	10	
急傾斜地の崩壊	深見 3	K06-404-319	1	1,270	10.0	0	0	0.0	9,10	
急傾斜地の崩壊	深見 4	K06-404-320	3	8,218	160.0	1	2,910	160.0	9,10	
急傾斜地の崩壊	深見 5	K06-404-321	1	1,661	35.0	1	533	35.0	9,10	
急傾斜地の崩壊	深見 6	K06-404-322	0	4,455	45.0	0	0	0.0	9,10	
急傾斜地の崩壊	深見 7	K06-404-323	1	670	20.0	1	217	20.0	9,10	
急傾斜地の崩壊	深見 8	K06-404-324	3	5,823	140.0	3	1,930	140.0	10	
急傾斜地の崩壊	深見 9	K06-404-325	1	970	40.0	1	430	40.0	10	

市町村名：長野県下伊那郡阿南町（北條地区）

自然現象 の種類	区域の名称	危険箇所番号	警 戒 区 域			特別警戒区域			図面 番号	備 考
			人家 戸数	面積 (㎡)	延長 (m)	人家 戸数	面積 (㎡)	延長 (m)		
急傾斜地の崩壊	深見 10	K06-404-326	1	1,196	35.0	1	273	35.0	10	
急傾斜地の崩壊	正法寺	K06-404-327	1	2,019	55.0	1	509	55.0	10	
急傾斜地の崩壊	深見 11	K06-404-328	1	868	35.0	0	115	35.0	10	
急傾斜地の崩壊	中谷 23	K06-404-329	2	12,983	220.0	1	5,299	220.0	9	
急傾斜地の崩壊	中谷 24	K06-404-330	2	2,300	65.0	0	621	60.0	9	
急傾斜地の崩壊	中谷 25	K06-404-331	5	18,478	425.0	0	0	0.0	9	
急傾斜地の崩壊	中谷 26	K06-404-332	3	22,860	230.0	0	11,233	230.0	9	
急傾斜地の崩壊	平久 1	K06-404-333	3	29,354	420.0	3	11,609	420.0	12	
急傾斜地の崩壊	平久 2	K06-404-334	1	5,883	80.0	1	3,518	80.0	12	
急傾斜地の崩壊	平久 3	K06-404-335	2	3,920	70.0	1	1,282	60.0	12	
急傾斜地の崩壊	平久 4	K06-404-336	1	6,339	80.0	1	2,326	80.0	12	
急傾斜地の崩壊	平久 5	K06-404-337	4	5,184	105.0	1	1,623	95.0	12	
急傾斜地の崩壊	平久 6	K06-404-338	1	534	20.0	1	155	20.0	12	
急傾斜地の崩壊	平久 7	K06-404-339	0	1,062	40.0	0	293	35.0	12	
急傾斜地の崩壊	平久 8	K06-404-340	0	10,596	135.0	0	4,908	135.0	12	
急傾斜地の崩壊	平久 9	K06-404-341	1	3,977	65.0	1	1,725	65.0	12,13	
急傾斜地の崩壊	観音禪寺	K06-404-342	0	3,087	60.0	0	1,047	60.0	12	
急傾斜地の崩壊	平久 10	K06-404-343	1	1,193	30.0	1	360	30.0	12,13	
急傾斜地の崩壊	平久 11	K06-404-344	1	2,590	60.0	1	829	60.0	12,13	
急傾斜地の崩壊	平久 14		0	2,546	40.0	0	1,144	40.0	12,13	
急傾斜地の崩壊	平久 12	K06-404-346	1	6,027	85.0	1	4,293	85.0	12,13	
急傾斜地の崩壊	平久 13	K06-404-347	3	9,005	210.0	1	2,627	165.0	12	
急傾斜地の崩壊	平久観音堂	K06-404-348	0	1,783	60.0	0	517	60.0	12,13	
急傾斜地の崩壊	平久観音堂南 1	K06-404-349	1	5,265	95.0	0	0	0.0	12,13	
急傾斜地の崩壊	平久観音堂南 2	K06-404-350	1	3,825	30.0	0	0	0.0	13	
急傾斜地の崩壊	平久 15	K06-404-351	1	1,249	40.0	1	289	30.0	12,14	
急傾斜地の崩壊	平久 16	K06-404-352	1	1,732	40.0	0	579	40.0	12,14	
急傾斜地の崩壊	平久 17	K06-404-353	1	1,173	20.0	0	0	0.0	14	
急傾斜地の崩壊	東平久 1	K06-404-354	1	652	20.0	0	0	0.0	12,13,14	
急傾斜地の崩壊	東平久 2	K06-404-355	1	1,905	40.0	1	1,142	40.0	12,13	
急傾斜地の崩壊	東平久 3	K06-404-356	2	6,509	120.0	2	2,498	120.0	12,13,14	
急傾斜地の崩壊	東平久 4	K06-404-357	1	1,861	60.0	0	0	0.0	13,14	
急傾斜地の崩壊	東平久 5	K06-404-358	1	2,079	70.0	0	478	70.0	13	
急傾斜地の崩壊	東平久 6	K06-404-359	3	23,206	175.0	2	14,593	175.0	13	
急傾斜地の崩壊	東平久 7	K06-404-360	1	6,855	110.0	1	2,997	110.0	13,14	
急傾斜地の崩壊	東平久 8	K06-404-361	1	2,639	35.0	1	1,199	35.0	13,14	
急傾斜地の崩壊	東平久 9	K06-404-362	1	3,674	60.0	1	1,590	60.0	13,14	
急傾斜地の崩壊	東平久 10	K06-404-363	2	16,645	230.0	2	8,112	230.0	13	
急傾斜地の崩壊	月ヶ島 1	K06-404-364	0	6,726	60.0	0	3,484	60.0	13	
急傾斜地の崩壊	月ヶ島 2	K06-404-365	1	5,333	80.0	1	2,484	80.0	13	
急傾斜地の崩壊	見名 4	K06-404-366	3	2,300	45.0	0	0	0.0	12	
急傾斜地の崩壊	和知野 3	K06-404-367	1	1,239	25.0	1	230	10.0	12	
急傾斜地の崩壊	和知野 4	K06-404-368	2	5,284	150.0	0	1,754	150.0	12	

市町村名：長野県下伊那郡阿南町（北條地区）

自然現象 の種類	区域の名称	危険箇所番号	警 戒 区 域			特別警戒区域			図面 番号	備 考
			人家 戸数	面積 (㎡)	延長 (m)	人家 戸数	面積 (㎡)	延長 (m)		
急傾斜地の崩壊	和知野 5	K06-404-369	0	1,267	45.0	0	84	15.0	14	
急傾斜地の崩壊	和知野 6	K06-404-370	3	11,626	320.0	0	0	0.0	14	
急傾斜地の崩壊	和知野 7	K06-404-371	1	1,857	50.0	0	475	35.0	14	
急傾斜地の崩壊	和知野 8	K06-404-372	1	1,794	35.0	1	655	35.0	14	
急傾斜地の崩壊	和知野 9	K06-404-373	2	12,889	260.0	0	5,353	260.0	14	
急傾斜地の崩壊	和知野神社東	K06-404-374	0	10,019	150.0	0	3,268	150.0	14	
急傾斜地の崩壊	和知野 10	K06-404-375	1	2,216	65.0	1	577	65.0	14	
急傾斜地の崩壊	和知野大橋東	K06-404-376	0	718	25.0	0	0	0.0	14	
急傾斜地の崩壊	西沢	K06-404-377	1	405	20.0	0	0	0.0	14	
急傾斜地の崩壊	和知野 11	K06-404-378	1	2,025	65.0	1	476	65.0	14	
急傾斜地の崩壊	和知野 12	K06-404-379	1	2,440	70.0	0	0	0.0	14	
急傾斜地の崩壊	和知野 13	K06-404-380	1	624	20.0	0	0	0.0	14	

※人家戸数は居室を有する建築物の数

※延長は自然現象の種類が急傾斜地の崩壊の場合に記入

表右端の※印は、災害時要援護者施設有

市町村名：長野県下伊那郡阿南町（西條地区 富草地区）

自然現象 の種類	区域の名称	危険箇所番号	警 戒 区 域			特別警戒区域			図面 番号	備 考
			人家 戸数	面積 (㎡)	延長 (m)	人家 戸数	面積 (㎡)	延長 (m)		
急傾斜地の崩壊	大島 1	K06-404-001	3	41,010	369.0	0	23,710	369.0	1	
急傾斜地の崩壊	大島 2	K06-404-002	1	736	26.0	1	126	26.0	1	左端別斜面
急傾斜地の崩壊	大島 3	K06-404-003	3	4,341	106.1	3	1,335	106.0	1	
急傾斜地の崩壊	大島 5	K06-404-005	2	6,739	69.0	0	2,385	69.0	1	
急傾斜地の崩壊	大島 6	K06-404-006	1	7,459	163.0	1	2,368	163.0	1	
急傾斜地の崩壊	大島 7	K06-404-007	9	18,867	172.0	3	10,071	172.0	1	
急傾斜地の崩壊	大島 8	K06-404-008	2	5,247	53.0	1	2,369	53.0	1	
急傾斜地の崩壊	恩沢 1	K06-404-009	2	6,562	76.0	0	3,155	76.0	1	
急傾斜地の崩壊	雲雀沢 1	K06-404-010	1	4,057	78.0	1	1,368	78.0	1,2	
急傾斜地の崩壊	雲雀沢	K06-404-011	3	9,576	219.0	0	2,574	182.0	2	雲雀沢 2
		K06-404-012	2	2,205	52.0	2	736	52.0	2	雲雀沢 3
急傾斜地の崩壊	雲雀沢 4	K06-404-013	2	1,068	30.0	2	310	30.0	2	
急傾斜地の崩壊	雲雀沢 5	K06-404-014	2	5,885	123.0	0	0	0.0	2	
急傾斜地の崩壊	雲雀沢 6	K06-404-015	0	2,244	28.0	0	860	28.0	1	
急傾斜地の崩壊	雲雀沢 7	K06-404-016	1	12,654	167.0	0	0	0.0	1	
急傾斜地の崩壊	大平 1	K06-404-017	3	15,443	161.0	0	0	0.0	2	
急傾斜地の崩壊	大平 2	K06-404-018	2	10,849	111.0	0	5,518	105.0	2	
急傾斜地の崩壊	雲雀沢 8	K06-404-019	1	3,276	48.0	0	0	0.0	2	
急傾斜地の崩壊	雲雀沢 9	K06-404-020	1	1,707	45.0	1	515	45.0	2	
急傾斜地の崩壊	大平 3	K06-404-021	1	3,751	39.0	1	1,762	39.0	2	
急傾斜地の崩壊	古城 1	K06-404-022	3	7,545	74.0	2	3,025	74.0	2	
急傾斜地の崩壊	栗野 1	K06-404-023	1	1,857	45.0	1	571	45.0	2	
急傾斜地の崩壊	古城 2	K06-404-024	1	2,170	52.0	1	628	52.0	2	
急傾斜地の崩壊	古城 3	K06-404-025	2	15,508	202.0	2	8,526	202.0	2	
急傾斜地の崩壊	古城 4	K06-404-026	2	9,076	123.0	2	4,304	123.0	2	
急傾斜地の崩壊	古城 5	K06-404-027	1	3,136	41.0	1	1,309	41.0	2	
急傾斜地の崩壊	古城 6	K06-404-028	1	4,923	59.0	0	2,088	59.0	2	
急傾斜地の崩壊	古城 7	K06-404-029	1	4,174	76.0	0	0	0.0	3	
急傾斜地の崩壊	古城 8	K06-404-030	2	1,296	30.0	0	0	0.0	3	
急傾斜地の崩壊	栗野 2	K06-404-031	2	2,469	29.0	0	849	29.0	3	
急傾斜地の崩壊	栗野 3	K06-404-032	3	3,284	76.0	3	619	32.0	3	
急傾斜地の崩壊	栗野 4	K06-404-033	0	905	28.0	0	0	0.0	3	
急傾斜地の崩壊	栗野 5	K06-404-034	0	1,118	33.0	0	143	15.0	3	
急傾斜地の崩壊	栗野 6	K06-404-035	1	2,887	86.0	0	779	86.0	3	
急傾斜地の崩壊	栗野 7	K06-404-036	3	8,114	228.0	1	2,101	186.0	3	
急傾斜地の崩壊	栗野 8	K06-404-037	0	1,552	64.0	0	0	0.0	3	
急傾斜地の崩壊	栗野 9	K06-404-038	4	5,088	163.0	2	1,169	151.0	3	災害時要援護者施設有 ※
急傾斜地の崩壊	栗野 10	K06-404-039	2	7,364	111.0	1	2,693	100.0	3	
急傾斜地の崩壊	栗野 11	K06-404-040	4	4,528	134.0	3	1,272	134.0	3	
急傾斜地の崩壊	横林 1	K06-404-041	5	14,265	185.0	1	7,193	148.0	4	
急傾斜地の崩壊	横林 2	K06-404-042	1	4,424	111.0	1	1,357	111.0	4	
急傾斜地の崩壊	横林 3	K06-404-043	1	54,160	531.0	1	27,416	531.0	4	
急傾斜地の崩壊	下梅田 1	K06-404-044	3	12,869	122.0	3	6,093	122.0	4	

市町村名：長野県下伊那郡阿南町（西條地区 富草地区）

自然現象 の種類	区域の名称	危険箇所番号	警 戒 区 域			特別警戒区域			図面 番号	備 考
			人家 戸数	面積 (㎡)	延長 (m)	人家 戸数	面積 (㎡)	延長 (m)		
急傾斜地の崩壊	下梅田 2	K06-404-045-1	2	3,973	55.0	2	1,388	55.0	4	
急傾斜地の崩壊	下梅田 3	K06-404-045-2	1	2,213	73.0	1	459	59.0	4	
急傾斜地の崩壊	下梅田 4	K06-404-046	2	2,616	41.0	2	1,026	41.0	4	
急傾斜地の崩壊	横林 4	K06-404-047	1	5,180	110.0	1	1,632	110.0	4	
急傾斜地の崩壊	下梅田 5	K06-404-048	0	1,570	29.0	0	532	29.0	4	
急傾斜地の崩壊	下梅田 6	K06-404-050	0	3,596	95.0	0	1,071	95.0	4	
急傾斜地の崩壊	下梅田 8	K06-404-052	3	3,052	55.0	3	1,167	55.0	4	
急傾斜地の崩壊	下梅田 9	K06-404-053	1	719	27.0	1	105	27.0	4	
急傾斜地の崩壊	下梅田 10	K06-404-054	1	4,307	53.0	1	1,769	53.0	4	
急傾斜地の崩壊	上梅田 1	K06-404-055	1	8,322	75.0	1	4,992	75.0	3,4	
急傾斜地の崩壊	東平 2	K06-404-056	2	1,303	36.0	2	322	36.0	4	
急傾斜地の崩壊	東平 3	K06-404-057	1	431	18.0	1	42	18.0	4	
急傾斜地の崩壊	東平 4	K06-404-058	1	718	22.0	0	144	22.0	4	
急傾斜地の崩壊	上梅田 2	K06-404-059	1	1,614	47.0	1	303	36.0	4	
急傾斜地の崩壊	上梅田 3	K06-404-060	2	4,442	128.0	2	1,183	128.0	4,6	
急傾斜地の崩壊	上梅田 4	K06-404-061	1	2,505	70.0	1	742	70.0	4,6	
急傾斜地の崩壊	鷺巣 1	K06-404-063	2	4,248	46.0	1	1,778	46.0	7	
急傾斜地の崩壊	鷺巣 2	K06-404-064	1	1,999	67.0	1	455	67.0	7	
急傾斜地の崩壊	鷺巣 3	K06-404-065	16	954	37.0	1	250	37.0	7	
急傾斜地の崩壊	鷺巣 4	K06-404-066	28	14,224	167.0	0	6,159	167.0	7	
急傾斜地の崩壊	鷺巣 5	K06-404-067	1	7,958	129.0	0	3,280	129.0	7	
急傾斜地の崩壊	鷺巣 6	K06-404-068	1	1,058	34.0	0	115	12.0	7	
急傾斜地の崩壊	鷺巣 7	K06-404-069	1	4,798	97.0	1	1,728	97.0	7	
急傾斜地の崩壊	鷺巣 8	K06-404-070	1	1,332	35.0	1	392	35.0	7	
急傾斜地の崩壊	鷺巣 9	K06-404-071	2	2,202	84.0	1	373	70.0	7	
急傾斜地の崩壊	鷺巣 10	K06-404-072	2	2,066	54.0	1	567	45.0	7	
急傾斜地の崩壊	鷺巣 11	K06-404-073	2	24,414	217.0	0	0	0.0	7	
急傾斜地の崩壊	鷺巣 12	K06-404-074	4	36,136	467.0	0	15,127	454.0	7	
急傾斜地の崩壊	鷺巣 14	K06-404-076	2	3,613	103.0	2	1,266	103.0	7	
急傾斜地の崩壊	鷺巣 15	K06-404-077	1	14,997	118.0	0	0	0.0	7	
急傾斜地の崩壊	浅野 1	K06-404-078	1	7,728	79.0	1	3,507	79.0	7	
急傾斜地の崩壊	浅野 2	K06-404-079	1	1,021	31.0	1	269	31.0	7	
急傾斜地の崩壊	浅野 3	K06-404-080	3	24,815	206.0	3	15,031	206.0	7	
急傾斜地の崩壊	浅野 4	K06-404-081	2	3,007	78.0	0	945	78.0	6	
急傾斜地の崩壊	鴨目 1	K06-404-083	7	83,806	490.0	3	58,927	490.0	6	
急傾斜地の崩壊	浅野 6	K06-404-084	1	3,170	85.0	0	995	79.0	6	
急傾斜地の崩壊	浅野 7	K06-404-085	1	2,347	96.0	0	0	0.0	6	
急傾斜地の崩壊	鴨目 2	K06-404-086	1	1,461	51.0	1	382	51.0	4	
急傾斜地の崩壊	鴨目 3	K06-404-087	1	845	24.0	1	298	24.0	4	
急傾斜地の崩壊	鴨目 4	K06-404-088	1	3,106	74.0	0	725	32.0	4	
急傾斜地の崩壊	鴨目 5	K06-404-089	2	2,179	70.0	1	222	20.0	4	
急傾斜地の崩壊	鴨目 6	K06-404-090	1	1,130	39.0	0	247	39.0	4	
急傾斜地の崩壊	鴨目 7	K06-404-091	1	316	11.0	1	75	11.0	4	

市町村名：長野県下伊那郡阿南町（西條地区 富草地区）

自然現象 の種類	区域の名称	危険箇所番号	警 戒 区 域			特別警戒区域			図面 番号	備 考
			人家 戸数	面積 (㎡)	延長 (m)	人家 戸数	面積 (㎡)	延長 (m)		
急傾斜地の崩壊	鴨目 8	K06-404-092	1	3,827	76.0	1	1,242	58.0	4,5	
急傾斜地の崩壊	鴨目 9	K06-404-093	1	4,612	60.0	0	1,902	60.0	5	
急傾斜地の崩壊	鴨目 10	K06-404-094	2	14,580	175.0	1	7,901	175.0	5	
急傾斜地の崩壊	鴨目	K06-404-095	2	17,180	192.0	0	7,482	192.0	5	鴨目 11
		K06-404-096	0	1,078	28.0	0	327	28.0	5	鴨目 12
急傾斜地の崩壊	鴨目 13	K06-404-097	2	15,811	193.0	1	7,946	178.0	5	
急傾斜地の崩壊	鴨目 14	K06-404-098	1	7,198	129.0	0	1,517	129.0	5	
急傾斜地の崩壊	鴨目 15	K06-404-099	1	1,341	58.0	0	217	43.0	5,6	
急傾斜地の崩壊	鴨目 16	K06-404-100	1	17,574	209.0	0	6,976	209.0	5,6	
急傾斜地の崩壊	鴨目 17	K06-404-101	1	4,001	88.0	1	1,320	88.0	6	
急傾斜地の崩壊	鴨目 18	K06-404-102	1	8,740	202.0	0	2,880	202.0	6	
急傾斜地の崩壊	鴨目 19	K06-404-103	1	1,726	63.0	0	226	42.0	6	
急傾斜地の崩壊	鴨目 20	K06-404-104	1	10,268	167.0	1	3,623	150.0	6	
急傾斜地の崩壊	鴨目 21	K06-404-105	0	822	30.0	0	0	0.0	6	
急傾斜地の崩壊	鴨目 22	K06-404-106	0	5,314	89.0	0	0	0.0	6	
急傾斜地の崩壊	鴨目 23	K06-404-107	1	1,673	45.0	0	0	0.0	6	
急傾斜地の崩壊	鴨目 24	K06-404-109	1	1,193	36.0	0	320	36.0	6	
急傾斜地の崩壊	鴨目 25	K06-404-110	1	9,347	117.0	1	4,016	117.0	6	
急傾斜地の崩壊	浅野 5	K06-404-111	0	4,860	81.0	0	2,077	81.0	6	
急傾斜地の崩壊	門原 1	K06-404-112	1	4,470	126.0	1	1,151	126.0	7	
急傾斜地の崩壊	門原 2	K06-404-113	4	7,809	210.0	1	1,556	210.0	7	
急傾斜地の崩壊	門原 3	K06-404-114	2	2,409	84.0	1	407	84.0	7	
急傾斜地の崩壊	門原 4	K06-404-115	1	3,062	61.0	1	951	61.0	7	
急傾斜地の崩壊	門原 5	K06-404-116	1	2,785	52.0	0	998	52.0	7	
急傾斜地の崩壊	門原 6	K06-404-117	2	17,271	229.0	0	6,861	229.0	7	
急傾斜地の崩壊	門原 7	K06-404-118	1	2,268	49.0	0	762	49.0	7	
急傾斜地の崩壊	門原 8	K06-404-119	1	7,564	124.0	1	2,816	124.0	7	
急傾斜地の崩壊	門原 9	K06-404-120	1	12,659	191.0	0	4,881	191.0	7	
急傾斜地の崩壊	門原 10	K06-404-121	2	7,971	173.0	1	2,380	173.0	7	
急傾斜地の崩壊	門原 11	K06-404-122	1	5,606	72.0	0	0	0.0	7	
急傾斜地の崩壊	門原 12	K06-404-123	1	5,907	71.0	0	2,068	71.0	7	
急傾斜地の崩壊	門原 13	K06-404-124	4	10,937	157.0	2	4,318	157.0	7	
急傾斜地の崩壊	門原 14	K06-404-125	0	19,190	178.0	0	10,316	178.0	7	
急傾斜地の崩壊	門原 15	K06-404-126	1	6,027	146.0	1	1,848	146.0	7	
急傾斜地の崩壊	門原 16	K06-404-127	1	3,433	77.0	0	1,256	77.0	7	
急傾斜地の崩壊	門原 17	K06-404-128	1	4,951	120.0	1	1,643	120.0	7	
急傾斜地の崩壊	門原 18	K06-404-129	2	23,769	286.0	0	0	0.0	7	
急傾斜地の崩壊	小中尾 1	K06-404-130	1	2,685	34.0	0	763	34.0	8	
急傾斜地の崩壊	小中尾 2	K06-404-131	1	8,604	118.0	1	3,050	118.0	8	
急傾斜地の崩壊	小中尾 3	K06-404-132	1	13,800	177.0	0	5,102	177.0	8	
急傾斜地の崩壊	小中尾 4	K06-404-133	3	5,773	62.0	1	1,811	62.0	8	
急傾斜地の崩壊	小中尾 5	K06-404-134	3	4,024	109.0	3	1,337	109.0	8	
急傾斜地の崩壊	小中尾 6	K06-404-135	2	13,167	140.0	0	4,920	140.0	8	

市町村名：長野県下伊那郡阿南町（西條地区 富草地区）

自然現象 の種類	区域の名称	危険箇所番号	警 戒 区 域			特別警戒区域			図面 番号	備 考
			人家 戸数	面積 (㎡)	延長 (m)	人家 戸数	面積 (㎡)	延長 (m)		
急傾斜地の崩壊	小中尾 7	K06-404-136	0	5,233	80.0	0	1,827	80.0	8	
急傾斜地の崩壊	田上 1	K06-404-137	1	2,413	53.0	1	796	53.0	8	
急傾斜地の崩壊	小中尾 8	K06-404-138	2	1,754	53.0	1	341	31.0	8	
急傾斜地の崩壊	小中尾 9	K06-404-139	1	4,201	88.0	0	0	0.0	8	
急傾斜地の崩壊	小中尾 10	K06-404-140	2	1,013	27.0	0	0	0.0	8	
急傾斜地の崩壊	小中尾 11	K06-404-141	2	6,731	134.0	1	1,998	121.0	8	
急傾斜地の崩壊	小中尾 12	K06-404-142	2	5,788	95.0	0	0	0.0	8	
急傾斜地の崩壊	小中尾 13	K06-404-143	0	12,687	221.0	0	5,031	221.0	8	
急傾斜地の崩壊	田上 2	K06-404-144	1	1,158	42.0	1	40	10.0	8	
急傾斜地の崩壊	田上 3	K06-404-145	2	4,726	134.0	2	1,058	99.0	8	
急傾斜地の崩壊	田上 4	K06-404-146	2	11,488	135.0	2	4,368	135.0	8	
急傾斜地の崩壊	田上 5	K06-404-147	1	4,541	92.0	1	1,576	92.0	8	
急傾斜地の崩壊	田上 6	K06-404-148	1	1,270	37.0	1	335	37.0	8	
急傾斜地の崩壊	田上 7	K06-404-149	4	16,570	262.0	2	5,578	262.0	8	
急傾斜地の崩壊	田上 8	K06-404-150	1	13,726	151.0	1	7,340	151.0	8	
急傾斜地の崩壊	田上 8-2	K06-404-150-2	0	7,444	98.0	0	3,377	98.0	8	
急傾斜地の崩壊	田上 9	K06-404-151	1	11,685	132.0	0	5,522	104.0	8	
急傾斜地の崩壊	田上 10	K06-404-152	5	28,388	557.0	0	0	0.0	8	
急傾斜地の崩壊	田上 11	K06-404-153	1	3,236	62.0	0	0	0.0	8	
急傾斜地の崩壊	田上 12	K06-404-154	1	3,392	110.0	1	537	70.0	8	
急傾斜地の崩壊	田上 13	K06-404-155	1	10,235	222.0	1	3,468	222.0	8	
急傾斜地の崩壊	田上 14	K06-404-156	1	4,377	80.0	0	1,502	80.0	8	
急傾斜地の崩壊	田上 15	K06-404-157	3	18,288	238.0	1	6,689	238.0	8	
急傾斜地の崩壊	田上 16	K06-404-158	1	2,391	50.0	1	811	38.0	8	
急傾斜地の崩壊	田上 17	K06-404-159	1	6,505	92.0	1	2,438	92.0	8	
急傾斜地の崩壊	井戸 1	K06-404-160	1	5,508	81.0	1	2,187	81.0	8	
急傾斜地の崩壊	井戸 2	K06-404-161	2	8,007	158.0	1	1,318	81.0	8	
急傾斜地の崩壊	井戸 3	K06-404-162	1	12,300	193.0	0	4,414	193.0	8	
急傾斜地の崩壊	井戸 4	K06-404-163	2	762	26.0	1	172	26.0	8	
急傾斜地の崩壊	井戸 5	K06-404-164	1	903	26.0	0	240	26.0	8	
急傾斜地の崩壊	井戸 6	K06-404-165	2	2,855	76.0	1	809	76.0	8	
急傾斜地の崩壊	井戸 7	K06-404-166	1	1,066	38.0	0	0	0.0	8	災害時要援護者施設有 ※
急傾斜地の崩壊	井戸 8	K06-404-167	1	741	27.0	0	0	0.0	8	
急傾斜地の崩壊	井戸 9	K06-404-168	2	2,473	66.0	2	895	66.0	8	
急傾斜地の崩壊	早稲田 1	K06-404-169	1	1,395	31.0	0	0	0.0	8,9	
急傾斜地の崩壊	早稲田 2	K06-404-170	1	3,761	110.0	0	1,190	110.0	8,9	
急傾斜地の崩壊	早稲田 3	K06-404-171	2	2,253	55.0	0	396	25.0	8,9	
急傾斜地の崩壊	早稲田 4	K06-404-172	1	3,372	75.0	1	1,120	75.0	8,9	
急傾斜地の崩壊	早稲田 5	K06-404-173	6	10,361	220.0	1	4,248	220.0	8,9	
急傾斜地の崩壊	小野 1	K06-404-174	4	14,152	201.0	1	7,014	201.0	9	
急傾斜地の崩壊	小野 2	K06-404-175	0	619	21.0	0	0	0.0	9	
急傾斜地の崩壊	小野 3	K06-404-176	1	18,423	136.0	1	11,838	136.0	9	
急傾斜地の崩壊	小野 4	K06-404-177	0	4,095	98.0	0	1,354	98.0	9	

市町村名：長野県下伊那郡阿南町（西條地区 富草地区）

自然現象 の種類	区域の名称	危険箇所番号	警 戒 区 域			特別警戒区域			図面 番号	備 考
			人家 戸数	面積 (㎡)	延長 (m)	人家 戸数	面積 (㎡)	延長 (m)		
急傾斜地の崩壊	小野 5	K06-404-178	1	705	26.0	0	0	0.0	9	
急傾斜地の崩壊	小野 6	K06-404-179	1	2,559	67.0	0	0	0.0	9	
急傾斜地の崩壊	小野 7	K06-404-180	1	1,040	33.0	1	123	15.0	8,9	
急傾斜地の崩壊	早稲田 6	K06-404-181	0	3,916	120.0	0	0	0.0	9	
急傾斜地の崩壊	早稲田 7	K06-404-182	0	10,746	190.0	0	4,028	190.0	9	
急傾斜地の崩壊	早稲田 8	K06-404-183	0	12,668	225.0	0	3,977	209.0	9	
急傾斜地の崩壊	早稲田 9	K06-404-184	0	4,753	57.0	0	1,651	57.0	9	
急傾斜地の崩壊	早稲田 10	K06-404-185	1	3,943	111.0	0	1,148	106.0	9	
急傾斜地の崩壊	早稲田 11	K06-404-186	1	1,700	62.0	0	0	0.0	9	
急傾斜地の崩壊	早稲田 12	K06-404-187	4	6,391	155.0	2	2,327	155.0	9	
急傾斜地の崩壊	早稲田 13	K06-404-188	6	12,325	131.0	4	6,452	117.0	9	
急傾斜地の崩壊	早稲田 14	K06-404-189	2	8,812	141.0	2	3,445	141.0	9	
急傾斜地の崩壊	早稲田 15	K06-404-190	5	37,632	330.0	1	21,681	330.0	9	
急傾斜地の崩壊	和知野 1	K06-404-191	1	1,768	41.0	0	565	41.0	9	
急傾斜地の崩壊	和知野 2	K06-404-192	0	435	13.0	0	124	13.0	9	
急傾斜地の崩壊	見名 1	K06-404-193	1	5,789	105.0	0	1,860	105.0	10	
急傾斜地の崩壊	見名	K06-404-194	1	868	33.0	0	162	33.0	10	見名 2
		K06-404-195	2	4,562	82.0	1	1,773	82.0	10	見名 3
急傾斜地の崩壊	池之島 1	K06-404-196	1	2,632	75.0	0	853	75.0	10	
急傾斜地の崩壊	小谷 1	K06-404-197	1	13,472	110.0	1	7,872	110.0	11	
合計	189	192	343	1,384,149	20,735	142	522,757	17,083		

※人家戸数は居室を有する建築物の数

※延長は自然現象の種類が急傾斜地の崩壊の場合に記入

表右端の※印は、災害時要援護者施設有

市町村名：長野県下伊那郡阿南町（和合地区・新野地区）

自然現象 の種類	区域の名称	危険箇所番号	警 戒 区 域						特別警戒区域				図面 番号
			面積 (㎡)	人家戸数		公共的建物			面積 (㎡)	人家 戸数	公共的建物		
				戸数	重複	戸数	重複	内訳			戸数	内訳	
急傾斜地の崩壊	宮沢 1	K06-404-381	6,750	1	0	0	0		3,668	1	0		19
急傾斜地の崩壊	宮沢 2	K06-404-382	19,899	1	0	0	0		11,580	0	0		19
急傾斜地の崩壊	宮沢 3	K06-404-383	980	1	0	0	0		0	0	0		19
急傾斜地の崩壊	宮沢 4	K06-404-384	29,734	3	0	0	0		16,900	3	0		19
急傾斜地の崩壊	宮沢 5	K06-404-385	25,333	1	0	0	0		17,586	0	0		19
急傾斜地の崩壊	宮沢 6	K06-404-386	9,768	1	0	0	0		5,168	0	0		19
急傾斜地の崩壊	宮沢 7	K06-404-387	7,489	1	1	0	0		3,285	0	0		19
急傾斜地の崩壊	宮沢 8	K06-404-388	8,847	0	0	1	0	宮沢会館	3,890	0	1	宮沢会館	19
急傾斜地の崩壊	宮沢 9	K06-404-389	17,344	1	0	0	0		11,433	1	0		19
急傾斜地の崩壊	宮沢 10	K06-404-390	2,609	1	0	0	0		893	0	0		18
急傾斜地の崩壊	和合 1	K06-404-391	26,232	1	0	0	0		19,101	1	0		18
急傾斜地の崩壊	和合 2	K06-404-392	93,149	4	0	0	0		79,178	1	0		18
急傾斜地の崩壊	和合 3	K06-404-393	12,198	1	0	0	0		5,220	1	0		18
急傾斜地の崩壊	和合 4	K06-404-394	1,967	1	0	0	0		539	0	0		18
急傾斜地の崩壊	和合 5	K06-404-395	23,135	3	0	0	0		18,351	1	0		18
急傾斜地の崩壊	和合 6	K06-404-396	23,243	0	0	0	0		19,139	0	0		18
急傾斜地の崩壊	和合 7	K06-404-397	7,917	3	0	0	0		2,973	1	0		17,18
急傾斜地の崩壊	和合 8	K06-404-398	15,459	1	0	0	0		13,965	0	0		17,18
急傾斜地の崩壊	和合 9	K06-404-399	21,923	5	2	0	0		16,222	2	0		17,18
急傾斜地の崩壊	和合 10	K06-404-400	21,523	9	0	0	0		16,452	2	0		17
急傾斜地の崩壊	和合 11	K06-404-401	15,155	0	0	0	0		7,939	0	0		17
急傾斜地の崩壊	和合 12	K06-404-402	7,054	1	0	0	0		2,828	1	0		17
急傾斜地の崩壊	和合小学校上	K06-404-403	4,371	0	0	1	0	町立和合小学校 町立和合保育園（休園中） 体育館	12,98	0	1	町立和合小学校 町立和合保育園（休園中） 体育館	17
急傾斜地の崩壊	和合小学校下	K06-404-404	16,120	1	0	1	1	町立和合小学校 町立和合保育園（休園中） 体育館	7,211	0	0		17
急傾斜地の崩壊	和合 13	K06-404-405	20,072	3	0	1	0	アマゴセンター和合	11,805	3	1	アマゴセンター和合	17
急傾斜地の崩壊	和合 14	K06-404-406	8,609	2	0	2	0	和合会館 阿南町消防ポンプ置場	0	0	0		17
急傾斜地の崩壊	和合 15	K06-404-407	1,882	2	0	0	0		373	0	0		17
急傾斜地の崩壊	和合 16	K06-404-408	10,004	0	0	0	0		4,015	0	0		17
急傾斜地の崩壊	和合 17	K06-404-409	39,380	2	0	1	0	阿南町役場 和合出張所 デイサービスセンター和合（併設） 阿南和合診療所（併設） 阿南簡易郵便局（併設） 和合森林組合（併設）	25,232	0	0		17
急傾斜地の崩壊	寺村 1	K06-404-410	13,862	1	0	0	0		10,571	1	0		17
急傾斜地の崩壊	寺村 2	K06-404-411	3,002	3	0	0	0		189	0	0		17

市町村名：長野県下伊那郡阿南町（和合地区・新野地区）

自然現象 の種類	区域の名称	危険箇所番号	警 戒 区 域						特別警戒区域				図面 番号
			面積 (㎡)	人家戸数		公共的建物			面積 (㎡)	人家 戸数	公共的建物		
				戸数	重複	戸数	重複	内訳			戸数	内訳	
急傾斜地の崩壊	寺村 3	K06-404-412	31,680	5	1	0	0		20,486	3	0		17
急傾斜地の崩壊	寺村 4	K06-404-413	6,390	1	0	0	0		3,594	1	0		17
急傾斜地の崩壊	寺村 5	K06-404-414	13,372	4	3	0	0		0	0	0		17
急傾斜地の崩壊	寺村 6	K06-404-415	3,336	0	0	1	0	寺村・本村集 落センター	1,319	0	0		17
急傾斜地の崩壊	寺村 7	K06-404-416	7,122	2	0	0	0		4,036	0	0		17
急傾斜地の崩壊	寺村 8	K06-404-417	10,026	3	0	0	0		5,207	2	0		17
急傾斜地の崩壊	寺村 9	K06-404-418	1,964	1	0	0	0		0	0	0		17
急傾斜地の崩壊	本村 1	K06-404-419	15,249	1	0	0	0		10,348	0	0		17
急傾斜地の崩壊	本村 2	K06-404-420	7,203	1	1	0	0		3,780	0	0		17
急傾斜地の崩壊	本村 3	K06-404-421	5,405	1	0	0	0		2,005	1	0		17
急傾斜地の崩壊	本村 4	K06-404-422	10,514	1	0	0	0		0	0	0		17
急傾斜地の崩壊	木曽畑 1	K06-404-423	41,591	2	0	0	0		35,111	2	0		17
急傾斜地の崩壊	木曽畑 2	K06-404-424	16,217	1	0	0	0		0	0	0		16,17
急傾斜地の崩壊	木曽畑 3	K06-404-425	12,699	2	0	0	0		8,602	1	0		16
急傾斜地の崩壊	木曽畑 4	K06-404-426	4,406	1	0	0	0		3,176	1	0		16
急傾斜地の崩壊	木曽畑 5	K06-404-427	16,076	4	0	0	0		11,484	1	0		16
急傾斜地の崩壊	木曽畑 6	K06-404-428	5,815	1	0	0	0		4,074	1	0		16
急傾斜地の崩壊	木曽畑 7	K06-404-429	4,756	1	0	0	0		3,194	1	0		16
急傾斜地の崩壊	木曽畑 8	K06-404-430	5,857	1	0	0	0		3,035	1	0		16
急傾斜地の崩壊	木曽畑 9	K06-404-431	3,915	1	0	0	0		2,208	1	0		16
急傾斜地の崩壊	日吉 1	K06-404-432	10,155	2	0	0	0		0	0	0		21
急傾斜地の崩壊	日吉 2	K06-404-433	6,449	3	0	1	0	日吉公民館	1,922	1	0		23
急傾斜地の崩壊	日吉 3	K06-404-434	16,924	4	2	1	1	日吉公民館	10,697	3	1	日吉公民館	23
急傾斜地の崩壊	日吉 4	K06-404-435	18,295	1	1	1	0	和合小学校 跡(多目的施設)	12,980	1	1	和合小学校 校跡(多目的施設)	23
急傾斜地の崩壊	日吉 5	K06-404-436	9,723	2	0	0	0		6,489	1	0		23
急傾斜地の崩壊	日吉 6	K06-404-437	44,854	4	0	0	0		31,888	3	0		23
急傾斜地の崩壊	帯川 1	K06-404-438	830	1	0	0	0		0	0	0		21
急傾斜地の崩壊	帯川 2	K06-404-439	30,877	2	0	0	0		21,374	2	0		20
急傾斜地の崩壊	帯川 3	K06-404-440	11,316	2	0	0	0		6,852	0	0		20
急傾斜地の崩壊	帯川 4	K06-404-441	13,257	1	0	0	0		8,877	1	0		20
急傾斜地の崩壊	帯川 5	K06-404-442	10,831	5	3	0	0		4,356	0	0		20
急傾斜地の崩壊	帯川 6	K06-404-443	12,822	2	1	0	0		4,547	0	0		20
急傾斜地の崩壊	帯川 7	K06-404-444	3,767	1	0	0	0		1,529	1	0		20

市町村名：長野県下伊那郡阿南町（和合地区・新野地区）

自然現象 の種類	区域の名称	危険箇所番号	警 戒 区 域						特別警戒区域				図面 番号
			面積 (㎡)	人家戸数		公共的建物			面積 (㎡)	人家 戸数	公 共 的 建 物		
				戸数	重複	戸数	重複	内訳			戸数	内訳	
急傾斜地の崩壊	帯川 8	K06-404-445	28,688	1	0	0	0		18,906	1	0		20
急傾斜地の崩壊	帯川 9	K06-404-446	1,366	0	0	1	0		443	0	0		20
急傾斜地の崩壊	巾川 1	K06-404-447	10,586	1	0	0	0		5,165	0	0		20
急傾斜地の崩壊	巾川 2	K06-404-448	8,605	3	0	0	0		4,163	2	0		20
急傾斜地の崩壊	巾川 3	K06-404-449	10,751	1	0	0	0		6,992	0	0		20
急傾斜地の崩壊	巾川 4	K06-404-450	22,553	1	1	0	0		15,241	0	0		15,20
急傾斜地の崩壊	巾川 5	K06-404-451	25,278	6	1	0	0		16,145	2	0		15,20
急傾斜地の崩壊	豊発電所	K06-404-452	31,123	3	1	1	0	中部電力豊発電所	21,165	1	0		15
急傾斜地の崩壊	巢山 1	K06-404-453	7,844	1	1	0	0		3,057	0	0		22
急傾斜地の崩壊	巢山 2	K06-404-454	6,945	2	0	0	0		2,302	0	0		22
急傾斜地の崩壊	巢山 3	K06-404-455	2,435	1	1	0	0		836	1	0		22
急傾斜地の崩壊	巢山 4	K06-404-456	1,920	1	0	0	0		674	0	0		22
急傾斜地の崩壊	程野 1	K06-404-457	25,468	2	0	0	0		13,424	2	0		22
急傾斜地の崩壊	程野 2	K06-404-458	20,412	1	0	0	0		11,643	1	0		22,23
急傾斜地の崩壊	田代 1	K06-404-459	11,111	1	0	0	0		0	0	0		23
急傾斜地の崩壊	田代 2	K06-404-460	2,118	1	1	0	0		753	1	0		23
急傾斜地の崩壊	田代 3	K06-404-461	17,969	1	0	0	0		12,397	0	0		23
急傾斜地の崩壊	心川 1	K06-404-462	1,680	0	0	1	0	心川集会所	0	0	0		23
急傾斜地の崩壊	心川 2	K06-404-463	36,889	7	0	0	0		24,916	6	0		23
急傾斜地の崩壊	心川 3	K06-404-464	4,303	1	0	0	0		3,440	0	0		24
急傾斜地の崩壊	心川 4	K06-404-465	10,349	2	0	0	0		6,897	1	0		24
急傾斜地の崩壊	心川 5	K06-404-466	6,335	2	2	0	0		2,792	1	0		24
急傾斜地の崩壊	金谷 1	K06-404-467	8,044	1	0	0	0		5,170	1	0		24
急傾斜地の崩壊	金谷 2	K06-404-468	54,029	1	0	0	0		37,050	1	0		24
急傾斜地の崩壊	金谷 3	K06-404-469	15,347	1	0	0	0		11,267	1	0		24
急傾斜地の崩壊	鈴ヶ沢 1	K06-404-470	6,145	1	1	0	0		2,986	1	0		25
急傾斜地の崩壊	鈴ヶ沢 2	K06-404-471	13,252	1	0	0	0		5,160	1	0		25
急傾斜地の崩壊	鈴ヶ沢 3	K06-404-472	8,029	1	0	0	0		5,767	1	0		25
急傾斜地の崩壊	鈴ヶ沢 4	K06-404-473	33,318	1	0	1	0	養魚場	17,710	1	0		25
急傾斜地の崩壊	鈴ヶ沢 5	K06-404-474	5,853	0	0	1	0	阿南町農業体験施設桑の実塾丸山の里	2,715	0	1	阿南町農業体験施設桑の実塾丸山の里	25
急傾斜地の崩壊	鈴ヶ沢 6	K06-404-475	5,783	1	0	0	0		2,619	1	0		25
急傾斜地の崩壊	鈴ヶ沢 7	K06-404-476	474	1	0	0	0		99	1	0		25
急傾斜地の崩壊	鈴ヶ沢 8	K06-404-477	2,622	2	0	0	0		693	0	0		25

市町村名：長野県下伊那郡阿南町（和合地区・新野地区）

自然現象 の種類	区域の名称	危険箇所番号	警 戒 区 域						特別警戒区域				図面 番号
			面積 (㎡)	人家戸数		公共的建物			面積 (㎡)	人家 戸数	公共的建物		
				戸数	重複	戸数	重複	内訳			戸数	内訳	
急傾斜地の崩壊	鈴が沢 9	K06-404-478	3,793	1	0	0	0		1,599	1	0		25
急傾斜地の崩壊	寺山 1	K06-404-479	367	1	0	0	0		0	0	0		26,27
急傾斜地の崩壊	寺山 2	K06-404-480	1,011	1	0	0	0		215	1	0		26,27
急傾斜地の崩壊	寺山 3	K06-404-481	891	2	1	0	0		0	0	0		26,27
急傾斜地の崩壊	寺山 4	K06-404-482	620	1	0	0	0		131	1	0		26,27
急傾斜地の崩壊	寺山 5	K06-404-483	2,301	3	2	0	0		657	0	0		26,27
急傾斜地の崩壊	寺山 6	K06-404-484	1,801	2	0	0	0		55	1	0		26,27
急傾斜地の崩壊	瑞光院	K06-404-485	2,505	1	0	0	0		860	0	0		26,27
急傾斜地の崩壊	大村 2	K06-404-486	1,450	1	0	0	0		383	0	0		27,28
急傾斜地の崩壊	川尻 1	K06-404-487	11,302	3	0	0	0		4,355	0	0		27,28
急傾斜地の崩壊	川尻 2	K06-404-488	9,325	3	0	0	0		3,181	2	0		28
急傾斜地の崩壊	川尻 3	K06-404-489	7,942	2	2	0	0		3,373	0	0		28
急傾斜地の崩壊	川尻公民館	K06-404-490	3,339	0	0	1	0	川尻公民館	844	0	1	川尻公民館	28,29
急傾斜地の崩壊	川尻 4	K06-404-491	6,204	1	0	0	0		1,972	0	0		28,29
急傾斜地の崩壊	栃洞 1	K06-404-492	4,196	1	0	0	0		1,562	0	0		29
急傾斜地の崩壊	栃洞 2	K06-404-493	8,099	2	0	0	0		2,516	0	0		29
急傾斜地の崩壊	砂田 1	K06-404-494	3,689	3	0	0	0		1,572	2	0		29
急傾斜地の崩壊	砂田 2	K06-404-495	1,812	3	0	0	0		493	2	0		29
急傾斜地の崩壊	砂田 3	K06-404-496	4,306	1	0	0	0		2,266	0	0		26
急傾斜地の崩壊	砂田 4	K06-404-497	5,312	2	1	0	0		1,861	1	0		26
急傾斜地の崩壊	砂田 5	K06-404-498	1,632	1	1	0	0		424	1	0		26
急傾斜地の崩壊	砂田 6	K06-404-499	6,335	1	0	0	0		2,460	0	0		26
急傾斜地の崩壊	本町 1	K06-404-500	2,861	3	2	1	0	町立新野保 育園	695	1	0		26
急傾斜地の崩壊	本町 2	K06-404-501	2,559	4	2	0	0		456	2	0		26
急傾斜地の崩壊	本町 3	K06-404-502	2,937	1	0	0	0		862	1	0		26
急傾斜地の崩壊	荒木 1	K06-404-503	2,262	1	0	0	0		639	1	0		26
急傾斜地の崩壊	荒木 2	K06-404-504	5,973	1	0	0	0		2,302	1	0		26
急傾斜地の崩壊	荒木 3	K06-404-505	1,126	1	1	0	0		284	1	0		26
急傾斜地の崩壊	荒木 4	K06-404-506	8,171	2	2	0	0		3,321	0	0		26
急傾斜地の崩壊	荒木 5	K06-404-507	6,584	1	0	0	0		3,027	0	0		26
急傾斜地の崩壊	矢野 1	K06-404-508	3,204	1	1	0	0		1,719	1	0		28
急傾斜地の崩壊	矢野 2	K06-404-509	4,406	1	0	0	0		2,057	1	0		28
急傾斜地の崩壊	大村 1	K06-404-510	21,825	0	0	2	0		10,308	2	0		27
合計		130	合計	208					合計	107			27

※人家戸数は居室を有する建築物の数

※人家戸数の重複とは、他の斜面による急傾斜地の崩壊の警戒区域と重複する戸数を記入すること。

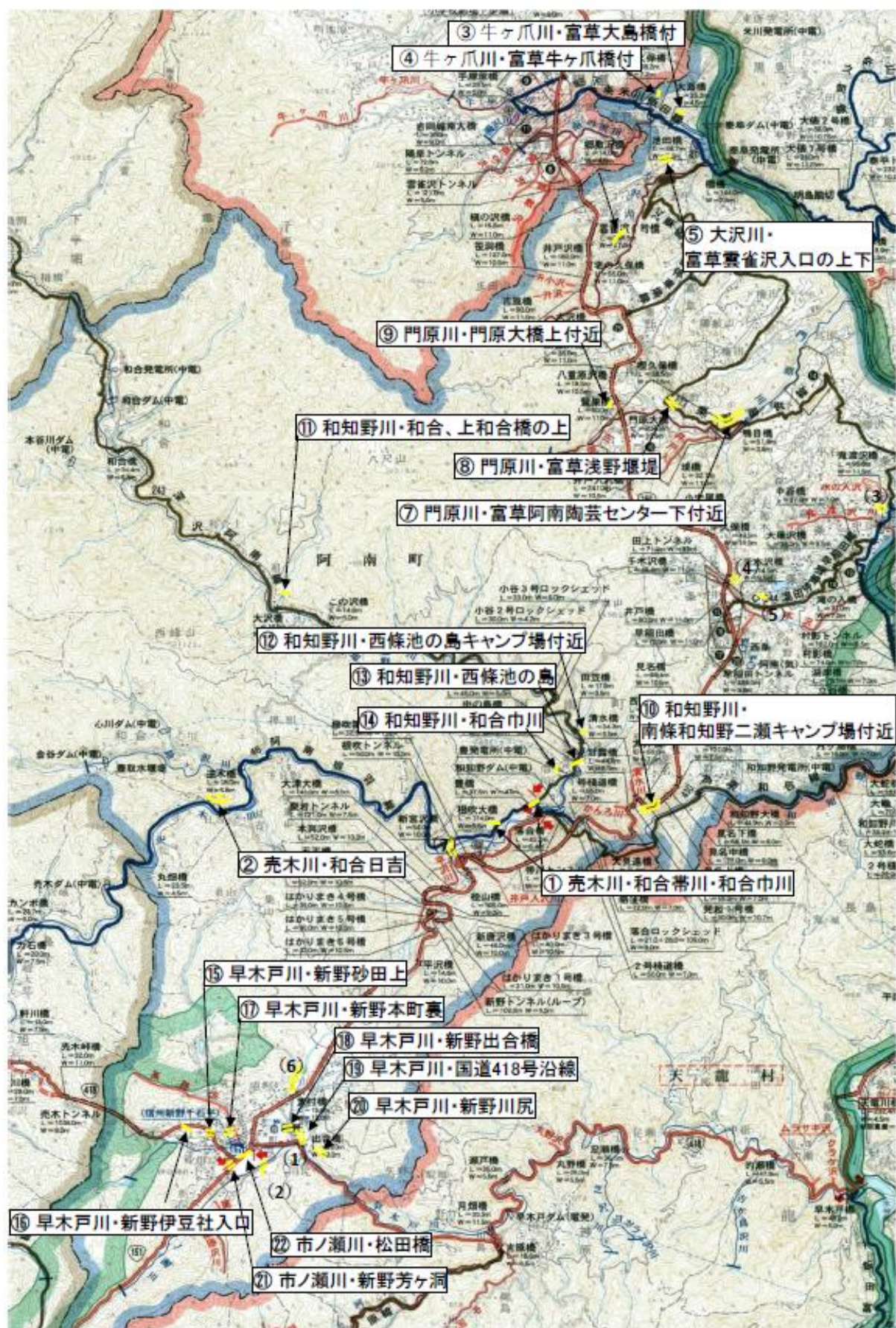
ため池一覧

ため池名	読み方	防災重点 ため池	堤高(m)	貯水量(m3)	所在地
寺横	てらよこ		5.6m	0.349 千 m3	富草 1277 番地
寺下	てらした		2.6m	0.21 千 m3	富草 1280 番地
大平	おおびら		3.0m	1.0 千 m3	富草 883 番地 1
風越	かざこし		2.1m	0.115 千 m3	富草 9664 番地
西ヶ峰	にしがみね		2.2m	0.115 千 m3	富草 9496 番地
みた	みた		5.0m	1.0 千 m3	富草 9492 番地
別当	べっとう		1.8m	1.05 千 m3	富草 9832 番地
大門	だいもん		4.0m	0.6 千 m3	富草 4232 番地 1
中平	なかだいら		0.4m	0.25 千 m3	北條 231 番地 1
井の口	いのくち		4.8m	0.975 千 m3	北條 368 番地
新つつみ	しんつつみ		3.0m	0.3 千 m3	北條 371 番地
川田大つつみ	かわだおおつつみ	○ 地震時点検	5.6m	6.0 千 m3	北條 407 番地
猫つつみ	ねこつつみ		3.6m	0.225 千 m3	北條 335 番地
御家つつみ	おえいつつみ		3.8m	0.5 千 m3	北條 770 番地 1
うなり木下	うなりきした		2.5m	0.6 千 m3	北條 297 番地 1
うなり木上	うなりきうえ	○	5.6m	2.0 千 m3	北條 298 番地 1
木菟	みみずく		5.0m	0.188 千 m3	北條 1296 番地
細田下	ほそだした		2.2m	0.25 千 m3	北條 1281 番地
梨ヶ洞	なしがほら		5.0m	0.09 千 m3	北條 1492 番地
野田場	のたば		3.5m	0.15 千 m3	北條 1627 番地
下川田	しもかわだ		2.5m	0.2 千 m3	北條 1157 番地
鴨目下	かんめした		5.2m	0.4 千 m3	北條 6906 番地
鴨目上	かんめうえ		5.0m	20.0 千 m3	北條 6907 番地 7
開土 (志茂屋裏)	かいと(しもやうら)		2.7m	0.115 千 m3	北條 1536 番地
奥のつつみ上	おくのつつみうえ		4.2m	0.4 千 m3	北條 3087 番地
奥のつつみ下	おくのつつみうえし		4.0m	0.14 千 m3	北條 3085 番地
大森下	おおもりした		3.6m	0.15 千 m3	北條 3320 番地
大那木下	おおなぎした		7.0m	0.27 千 m3	北條 3875 番地
御供大堤	おどもおおつつみ	○	4.0m	1.2 千 m3	北條 2122 番地
こみなぐち	こみなぐち		2.5m	0.11 千 m3	北條 2818 番地
かじや	かじや		4.0m	0.33 千 m3	北條 2658 番地
いそ開土	いそがいと		3.4m	0.15 千 m3	北條 2590 番地
赤坂	あかさか		3.6m	0.075 千 m3	北條 2578 番地
久保	くぼ		4.5m	0.298 千 m3	北條 2358 番地
田上大つつみ	たがみおおつつみ		4.8m	0.75 千 m3	西條 899 番地
東沢	ひがしざわ		1.9m	0.1 千 m3	富草 9591 番地

ため池名	読み方	防災重点 ため池	堤高(m)	貯水量(m3)	所在地
深見の池	ふかみのいけ	地震時点検	0.8m	103.5 千 m3	東條 505 番地
広本	ひろもと		2.1m	0.13 千 m3	西條 1504 番地
山中	やまなか		5.5m	0.375 千 m3	南條 867 番地
山一	やまいち		5.0m	0.25 千 m3	南條 867 番地
三吉	みよし		6.1m	0.043 千 m3	南條 596 番地
原氏	はらうじ		3.6m	0.115 千 m3	南條 464 番地
大村	おおむら		6.7m	13.355 千 m3	新野 29 番地
風除	かぜよけ		0.8m	0.05 千 m3	新野 29 番地
巢山湖	すやまこ		7.0m	34.9 千 m3	新野 3728 番地
堂の沢	どうのさわ	○	11.9m	55.0 千 m3	新野
井戸入	いどいり		5.2m	0.15 千 m3	新野 3211 番地
栃洞	とちぼら	○	3.3m	8.0 千 m3	新野 3719 番地
栗野かんばい	あわのかんばい		3.0m	1.5 千 m3	富草 4347 番地 109
大森かんばい	おおもりかんばい		5.0m	1.0 千 m3	北條 3096 番地 2
中谷かんばい	なかやかんばい		3.0m	1.5 千 m3	北條 2556 番地 1
平久かんばい	ひらくかんばい		4.0m	1.4 千 m3	南條 614 番地
毛呂窪	けろくぼ		2.0m	0.1 千 m3	西條 2195 番地 2
井戸ため池	いどためいけ		3.8m	0.1 千 m3	西條 1057 番地
家城	いえしろ		2.0m	0.3 千 m3	北條 346 番地
上御田	あげみた		2.7m	0.1 千 m3	富草 9500 番地
開土（志茂屋前）	かいと（しもやまえ）		0.8m	0.115 千 m3	北條 1536 番地
開土（中島）	かいと（なかじま）		8.0m	0.115 千 m3	北條 1536 番地
梨ヶ洞横	なしがほらよこ		2.5m	0.09 千 m3	北條 1492 番地
大那木	おおなぎ		7.0m	0.27 千 m3	北條 3875 番地

資料 11

重 要 水 防 区 域												
飯田建設事務所												
水防管理 団体名	河川名	箇所番 号	河川 管理者	河川の 種別	左右岸 の別	警戒の 度合	延長 (m)	箇所数	場所 (目標)	予想される 水取 (m)	区分と 予想される危険	水防工法
阿南町	売木川	①	県	一級	左	B	70	1	和合帯川	2.0	護岸等の決壊	木流し
					右	B	70	1	和合巾川			蛇籠布せ
	売木川	②	県	一級	左	B	80	1	和合日吉	2.0	護岸等の決壊	木流し
					右	B	320	1				蛇籠布せ
	牛ヶ 爪川	③	県	一級	右	B	40	1	富草大島橋付近	2.0	余裕高不足	積土のう
	牛ヶ 爪川	④	県	一級	左	B	100	1	富草牛ヶ爪橋付近	2.0	護岸等の決壊	木流し
												蛇籠布せ
	大沢川	⑤	県	一級	左	B	80	1	富草雲雀沢入口の上下	2.0	余裕高不足	木流し
					右	B	80	1				
	門原川	⑥	県	一級	左	B	300	1	富草阿南陶芸センター下 付近	2.0	護岸等決壊	木流し
					右	B	300	1				蛇籠布せ
	門原川	⑦	県	一級	左	B	55	1	富草浅野堰堤	2.0	護岸等決壊	木流し
					右	B	70	1				蛇籠布せ
	門原川	⑧	県	一級	左	B	70	1	門原大橋上付近	2.0	護岸等決壊	木流し
												蛇籠布せ
	和知 野川	⑨	県	一級	左	B	120	1	南條和知野	2.0	護岸等決壊	木流し
					右	B	76	1	二瀬キャンプ場付近			蛇籠布せ
	和知 野川	⑩	県	一級	左	B	50	1	和合、上和合橋の上	2.0	護岸等決壊	木流し
												蛇籠布せ
	和知 野川	⑪	県	一級	右	B	150	1	西條池の島	2.0	余裕高不足	木流し
									キャンプ場付近			
	和知 野川	⑫	県	一級	左	B	100	1	西條池の島	2.0	余裕高不足	木流し
												蛇籠布せ
	和知 野川	⑬	県	一級	右	B	100	1	和合巾川	2.0	余裕高不足	木流し
												蛇籠布せ
	早木 戸川	⑭	県	一級	左	B	80	1	新野砂田上	2.0	余裕高不足	木流し
					右	B	80	1				蛇籠布せ
	早木 戸川	⑮	県	一級	左	B	100	1	新野伊豆社入口	1.5	余裕高不足	木流し
												蛇籠布せ
	早木 戸川	⑯	県	一級	左	B	35	1	新野本町裏	1.5	余裕高不足	木流し
					右	B	35	1				蛇籠布せ
	早木 戸川	⑰	県	一級	左	B	40	1	新野出合橋	1.5	余裕高不足	積土のう
					右	B	40	1				
	早木 戸川	⑱	県	一級	左	B	300	1	国道418号沿線	1.5	余裕高不足	木流し
					右	B	300	1				蛇籠布せ
	早木 戸川	⑲	県	一級	左	B	150	1	新野川尻	1.5	余裕高不足	木流し
					右	B	150	1				蛇籠布せ
	市ノ 瀬川	⑳	県	一級	左	B	50	1	新野芳ヶ洞	2.0	余裕高不足	積土のう
					右	B	50	1				
	市ノ 瀬川	㉑	県	一級	右	B	130	1	松田橋	2.0	護岸等決壊	木流し
												蛇籠布せ
	県 計						3,771	33				
阿南町	井戸 入沢川	(1)	町	準用	左	B	50	1	新野坂前	1.8	護岸等決壊	木流し
					右	B	80	1				蛇籠布せ
	井戸 入沢川	(2)	町	準用	左	B	230	1	新野堤下	2.0	護岸等決壊	木流し
												蛇籠布せ
	鬼渡 沢川	(3)	町	準用	左	B	80	1	北條御供裏	2.0	護岸等決壊	木流し
					右	B	80	1				蛇籠布せ
	千木 沢川	(4)	町	準用	左	B	20	1	東條天下条保育園裏	2.0	護岸等決壊	木流し
					右	B	20	1				蛇籠布せ
	千木 沢川	(5)	町	準用	左	B	114	1	東條みなみ沢農道阿南支所裏	2.0	護岸等決壊	木流し
												蛇籠布せ
	大村川	(6)	町	準用	左	B	500	3	新野大村	1.5	護岸等決壊	木流し
					右	B	500	1				蛇籠布せ
阿南町	平沢川	(7)	町	準用	左	B	500	2	和合帯川上	2.0	護岸等決壊	木流し
					右	B	500	2				蛇籠布せ
町 計							2,674	16				
計							6,445	49				



応援協定締結状況

令和3年1月1日現在

No	市町村間の相互応援協定名	協定締結先	協定締結 (改正最終) 年月日	協定内容
1	県境域消防相互応援協定	天龍村、売木村、豊根村	S53. 8. 7	水火災害時の消防団の相互応援
2	阿南地域消防相互応援協定	下條村、泰阜村、売木村、天龍村	S57. 4. 1 (H24. 4. 1)	水火災害時の消防団の相互応援
3	長野県市町村災害時相互応援協定	長野県内全市町村	H8. 4. 1 (H23. 12. 16)	
4	災害時の医療救護についての協定	飯伊地区包括医療協議会、飯田下伊那医師会、飯田市医師会、飯田下伊那歯科医師会	H8. 5. 31	災害時の医療救護
5	災害時における飯伊18市町村と飯田郵便局並びに飯田市・下伊那郡特定郵便局との相互応援協定	飯田郵便局・飯田市下伊那郡特定郵便局	H9. 8. 25	預貯金の非常払い戻し、非常貸付、郵便の輸送確保等
6	災害時における住民生活の早期安定を図るための協定	飯伊14市町村 南信州広域連合 みなみ信州農業協同組合	H12. 1. 20	災害時の相互応援
7	三遠南信災害時相互応援協定	愛知県豊橋市、田原市、豊川市、蒲郡市、新城市、設楽町、東栄町、豊根村、静岡県浜松市、湖西市、磐田市、袋井市、森町、掛川市、御前崎市、菊川市、牧之原市、長野県飯田市、松川町、高森町、阿智村、平谷村、根羽村、下條村、売木村、天龍村、泰阜村、喬木村、豊丘村、大鹿村、駒ヶ根市、伊那市、辰野町、箕輪町、飯島町、南箕輪村、中川村、宮田村	H17. 11. 4 (R2. 3. 31)	災害時の相互応援
8	災害時消防相互応援協定	南信州広域連合 飯伊14市町村	H18. 1. 13	災害時の相互応援
9	災害時における避難施設等の被災調査に関する協定	社団法人長野県建築士会 (南信州広域連合と締結)	H18. 12. 21	避難施設の応急危険度判定等
10	非常時における飲料供給に関する覚書	糖乳業(株) ダイドードリンコ(株)	H19. 9. 25	非常時における飲料供給
11	災害時における応急対策業務に関する協定	阿南町建設業協会	H23. 1. 5	災害時の応急対策業務
12	災害時の情報交換に関する協定	国土交通省中部地方整備局	H23. 5. 20	各種情報交換
13	大規模土砂災害等に備えた相互協力に関する協定	国土交通省中部地方整備局天竜川上流河川事務所	H24. 3. 15	大規模土砂災害等時の相互応援
14	災害時における救援物資の提供に関する協定	(株)蔵	H25. 4. 1	災害時の救援物資の提供

No	市町村間の相互応援協定名	協定締結先	協定締結 (改正最終) 年月日	協定内容
15	災害時におけるLPガスに係る協力に関する協定	長野LP協会飯伊支部 (一社)長野県LPガス協会	H26. 3. 5	
16	特設公衆電話の設置・利用に関する覚書	東日本電信電話(株)	H26. 4. 1	特設公衆電話の利用
17	「道の駅信州新野千石平」防災施設に関する覚書	飯田建設事務所	H27. 2. 12	防災施設の利用
18	阿南町災害緊急放送に関する協定	飯田エフエム(株)	H29. 10. 13	災害時の緊急放送
19	災害時における応急生活物資供給等に関する協定	生活協同組合コープながの	H29. 11. 21	災害時の応急生活物資供給
20	災害時における応急調査業務に関する協定	(株)小林コンサルタント	H30. 9. 11	災害時における調査、測量、設計等の応急業務
21	災害時における物資供給に関する協定	NPO法人コメリ災害対策センター	H30. 9. 26	災害時における物資供給
22	災害時に係る情報発信等に関する協定	ヤフー(株)	H30. 9. 26	災害に係る情報発信
23	災害発生時における応急生活物資の供給に関する協定	共栄ダンボール(株) Jボックス(株)	H31. 1. 21	災害時における応急生活物資（段ボールベッド等）の供給
24	災害時における物資供給に関する協定	阿南町商工会	H31. 2. 12	災害時における物資供給
25	災害時における地図製品等の供給等に関する協定	株式会社ゼンリン	R1. 11. 14	地図製品等の供給
26	長野県阿南少年自然の家の避難所等施設使用に関する協定	長野県教育委員会	R2. 2. 21	施設の利用
27	災害時における福祉避難所の運営に関する協定	社会福祉法人阿南町社会福祉協議会	R2. 4. 1	福祉避難所の運営
28	災害時における福祉避難所の運営に関する協定	特定非営利活動法人宅老所いこいの家	R2. 4. 1	福祉避難所の運営
29	災害時における福祉避難所の運営に関する協定	社会福祉法人ひだまりの郷あなん	R2. 4. 1	福祉避難所の運営
30	災害時における福祉避難所の運営に関する協定	社会福祉法人サンあなん	R2. 4. 1	福祉避難所の運営
31	災害時における福祉避難所の運営に関する協定	社会福祉法人萱垣会	R2. 4. 1	福祉避難所の運営
32	災害時における相互協力に関する協定	東日本電信電話(株)	R2. 6. 30	回線の提供
33	緊急時における感染症防止に係るマスクの供給に関する協定	興亜エレクトロニクス(株)	R2. 10. 1	マスクの供給、運搬
34	災害時における石油類燃料の供給等に関する協定	長野県石油協同組合 長野県石油協同組合飯田支部	R2. 10. 9	石油類の優先給油、給油所の施設提供等
35	災害時における資機材レンタルの協力に関する協定	(一社)日本建設機械レンタル協会長野支部	R2. 11. 2	資機材のレンタル
36	災害ボランティアセンターの設置・運営等に関する協定	阿南町社会福祉協議会	R3. 1. 1	災害ボランティアセンターの設置及び運営

「災害救助法による救助の程度、方法及び期間」 早見表
(令和元年10月23日現在)

救助の種類	対象	費用の限度額	期間	備考
避難所の設置	災害により現に被害を受け、又は受けるおそれのある者に供与する。	(基本額) 避難所設置費 1 人 1 日当たり 330 円以内 高齢者等の要援護者等を収容する「福祉避難所」を設置した場合、当該地域における通常の実費を支出でき、上記を超える額を加算できる。	災害発生の日から7日以内	1 費用は、避難所の設置、維持及び管理のための賃金職員等雇上費、消耗器材費、建物等の使用謝金、借上費又は購入費、光熱水費 並びに仮設便所等の設置費を含む。 2 避難に当たっての輸送費は別途計上 3 避難所での避難生活が長期にわたる場合等においては、避難所で避難生活している者への健康上の配慮等により、ホテル・旅館など宿泊施設を借上げて実施することが可能。
応急仮設住宅の供与	住家が全壊、全焼又は流失し、居住する住家がない者であって、自らの資力では住宅を得ることができない者	○建設型仮設住宅 1 規模 応急救助の趣旨を踏まえ、実施主体が地域の実情、世帯構成等に応じて設定。 2 基本額 1 戸当たり 5,714,000 円以内 3 建設型仮設住宅の供与終了に伴う解体撤去及び土地の原状回復のために支出できる費用は、当該地域における実費。	災害発生の日から20日以内 着工	1 費用は設置にかかる原材料費、労務費、付帯設備工事費、輸送費及び建築事務費等の一切の経費として5,714,000 円以内であればよい。 2 同一敷地内等に概ね50 戸以上設置した場合は、集会等に利用するための施設を設置できる。 (50 戸未満であっても小規模な施設を設置できる) 3 高齢者等の要援護者等を数人以上収容する「福祉仮設住宅」を設置できる。 4 供与期間は2 年以内
		○賃貸型応急住宅 1 規模 建設型仮設住宅に準じる 2 基本額 地域の実情に応じた額	災害発生の日から速やかに 借上げ、提供	1 費用は、家賃、共益費、敷金、礼金、仲介手数料、火災保険等、民間賃貸住宅の貸主、仲介業者との契約に不可欠なものとして、地域の実情に応じた額とすること。 2 供与期間は建設型仮設住宅と同様。

救助の種類	対象	費用の限度額				期間	備考		
炊き出しその他による食品の給与	1 避難所に収容された者 2 住宅に被害を受け、若しくは災害により現に炊事のできない者	1人1日当たり 1,160円以内				災害発生の日から7日以内	食品給与のための総経費を延給食日数で除した金額が限度額以内であればよい。 (1食は 1/3 日)		
飲料水の供給	現に飲料水を得ることができない者(飲料水及び炊事のための水であること。)	当該地域における通常の実費				災害発生の日から7日以内	輸送費、人件費は別途計上		
被服、寝具その他生活必需品の給与又は貸与	全半壊(焼)、流出、床上浸水等により、生活上必要な被服、寝具、その他生活必需品を喪失、若しくは毀損等により使用することができず、直ちに日常生活を営むことが困難な者	1 夏季(4月～9月)、冬季(10月～3月)の季別は、災害発生の日をもって決定する。 2 下記金額の範囲内				災害発生の日から10日以内	1 備蓄物資の価格は、年度当初の評価額 2 現物給付に限ること。		
		区分		1人世帯	2人世帯	3人世帯	4人世帯	5人世帯	6人以上 1人増すごとに加算
		全壊 全焼 流出	夏	18,800	24,200	35,800	42,800	54,200	7,900
			冬	31,200	40,400	56,200	65,700	82,700	11,400
		半壊 半焼 床上 浸水	夏	6,100	8,300	12,400	15,100	19,000	2,600
			冬	10,000	13,000	18,400	21,900	27,600	3,600
医療	医療の途を失った者(応急的措置)	1 救護班…使用した薬剤、治療材料、医療器具破損等の実費 2 病院又は診療所…国民健康保険診療報酬の額以内 3 施術者 協定料金の額内				災害発生の日から14日以内	患者等の移送費は、別途計上		
助産	災害発生の日以前又は以後7日以内に分べんした者であって災害のため助産の途を失った者(出産のみならず、死産及び流産を含み現に助産を要する状態にある者)	1 救護班等による場合は、使用した衛生材料等の実費 2 助産師による場合は、慣行料金の100分80以内の額				分べんした日から7日以内	妊婦等の移送費は、別途計上		
被災者の救出	1 現に生命、身体が危険な状態にある者 2 生死不明な状態にある者	当該地域における通常の実費				災害発生の日から3日以内	1 期間内に生死が明らかにならない場合は、以後「死体の搜索」として取り扱う。 2 輸送費、人件費は、別途計上		

救助の種類	対象	費用の限度額	期間	備考
被災した住宅の応急処理	<p>1 住家が半壊（焼）若しくはこれらに準ずる程度の損傷を受け、自らの資力により応急修理をすることができない者</p> <p>2 大規模な補修を行わなければ居住することが困難である程度に住家が半壊（焼）した者</p>	<p>居室、炊事場及び便所等日常生活に必要な最小限度の部分1 世帯当り</p> <p>①大規模半壊又は半壊若しくは半焼の被害を受けた世帯 595,000 円以内</p> <p>②半壊又は半焼に準ずる程度の損傷により被害を受けた世帯 300,000 円以内</p>	災害発生の日から1か月以内	
学用品の給与	住家の全壊（焼）流失 半壊（焼）又は床上浸水により学用品を喪失又は毀損等により使用することができず、就学上支障のある小学校児童、中学校生徒、義務教育学校生徒及び高等学校等生徒。	<p>1 教科書及び教科書以外の教材で教育委員会に届出又はその承認を受けて使用している教材、又は正規の授業で使用している教材実費</p> <p>2 文房具及び通学用品は、1人当たり次の金額以内</p> <p>小学校児童 4,500円 中学校生徒 4,800円 高等学校等生徒 5,200円</p>	<p>災害発生の日から （教科書） 1か月以内 （文房具及び通学用品） 15日以内</p>	<p>1 備蓄物資は評価額</p> <p>2 入進学時の場合は個々の実状に応じて支給する。</p>
埋葬	災害の際死亡した者を対象にして実際に埋葬を実施する者に支給	<p>1 体当たり</p> <p>大人（12歳以上） 215,200円以内</p> <p>小人（12歳未満） 172,000円以内</p>	災害発生の日から10日以内	災害発生の日以前に死亡した者であっても対象となる。
死体の搜索	行方不明の状態にあり、かつ、四囲の事情によりすでに死亡していると推定される者	当該地域における通常の実費	災害発生の日から10日以内	<p>1 輸送費、人件費は、別途計上</p> <p>2 災害発生後3日を経過したものは一応死亡した者と推定している。</p>
死体の処理	災害の際死亡した者について、死体に関する処理（埋葬を除く。）をする。	<p>（洗浄、消毒等）</p> <p>1 体当たり3,500円以内</p> <p>1. 一時保存 ・既存建物借上費 通常の実費 ・既存建物以外 1 体当たり 5,400円以内</p> <p>2. 検案 救護班以外は慣行料金</p>	災害の発生の日から10日以内	<p>1 検案は原則として救護班</p> <p>2 輸送費、人件費は、別途計上</p> <p>3 遺体の一時保存にドライアイスの購入費等が必要な場合は当該地域における通常の実費を加算できる。</p>
障害物の除去	居室、炊事場、玄関等に障害物が運びこまれているため生活に支障をきたしている場合で自力では除去することができない者	市町村内において障害物の除去を行った1世帯当たりの平均 137,900円以内	災害発生の日から10日以内	

救助の種類	対象	費用の限度額	期間	備考
輸送費及び賃金 職員等雇上費	1 被災者の難に係る支援 2 医療及び助産 3 被災者の救出 4 飲料水の供給 5 死体の搜索 6 死体の処理 7 救済用物資の整理配分	当該地域における通常の実費	救助の実施が認められる期間以内	
実費弁償	災害救助法施行令第4条第1号から第4号までに規定する者	災害救助法第7条第1項の規定により救助に関する業務に従事させた都道府県知事等（法第3条に規定する都道府県知事等をいう。）の総括する都道府県等（法第17条第1号に規定する都道府県等をいう。）の常勤の職員で当該業務に従事した者に相当するものの給与を考慮して定める	救助の実施が認められる期間以内	時間外勤務手当及び旅費は別途に定める額
救助の事務を行うのに必要な費用	1 時間外勤務手当 2 賃金職員等雇上費 3 旅費 4 需用費（消耗品費、燃料費、食糧費、印刷製本費、光熱水費、修繕料） 5 使用料及び賃借料 6 通信運搬費 7 委託費	救助事務費に支出できる費用は、法第21条に定める国庫負担を行う年度（以下「国庫負担対象年度」という。）における各災害に係る左記1から7までに掲げる費用について、地方自治法施行令（昭和22年政令第16号）第143条に定める会計年度所属区分により当該年度の歳出に区分される額を合算し、各災害の当該合算した額の合計額が、国庫負担対象年度に支出した救助事務費以外の費用の額の合算額に、次のイからトまでに掲げる区分に応じ、それぞれイからトまでに定める割合を乗じて得た額の合計額以内とすること。	救助の実施が認められる期間及び災害救助費の精算する事務を行う期間以内	災害救助費の精算事務を行うのに要した経費も含む。
<div style="border: 1px solid black; padding: 5px;"> イ 3 千万円以下の部分の金額については 100 分の 10 ロ 3 千万円を超え 6 千万円以下の部分の金額については 100 分の 9 ハ 6 千万円を超え 1 億円以下の部分の金額については 100 分の 8 ニ 1 億円を超え 2 億円以下の部分の金額については 100 分の 7 ホ 2 億円を超え 3 億円以下の部分の金額については 100 分の 6 ヘ 3 億円を超え 5 億円以下の部分の金額については 100 分の 5 ト 5 億円を超える部分の金額については 100 分の 4 </div>				

※ この基準によっては救助の適切な実施が困難な場合には、都道府県知事等は、内閣総理大臣に協議し、その同意を得た上で、救助の程度、方法及び期間を定めることができる。

災害弔慰金、災害障害見舞金の支給基準

○「災害弔慰金の支給等に関する法律」（昭和 48 年 9 月 18 日法律第 82 号）

1 災害弔慰金の支給

(1) 実施主体 市町村（特別区を含む）

(2) 対象災害 自然災害

- ・ 1 市町村において住居が 5 世帯以上滅失した災害
- ・ 都道府県内において住居が 5 世帯以上滅失した市町村が 3 以上ある場合の災害
- ・ 都道府県内において災害救助法が適用された市町村が 1 以上ある場合の災害
- ・ 災害救助法が適用された市町村をその区域内に含む都道府県が 2 以上ある場合の災害

(3) 受給遺族

ア 配偶者、子、父母、孫、祖父母

イ 死亡した者の死亡当時における兄弟姉妹

（死亡した者の死亡当時その者と同じくして同居し、又は生計を同じくしていた者に限る。）

(4) 支給額

ア 生計維持者が死亡した場合 5 0 0 万円

イ その他の者が死亡した場合 2 5 0 万円

(5) 費用負担 国 1/2、都道府県 1/4、市町村 1/4

2 災害障害見舞金の支給

(1) 実施主体 1 に同じ

(2) 対象災害 1 に同じ

(3) 受給者 (2)により重度の障害（両眼失明、要常時介護、両上肢ひじ関節以上切断等）を受けた者

(4) 支給額

ア 生計維持者 2 5 0 万円

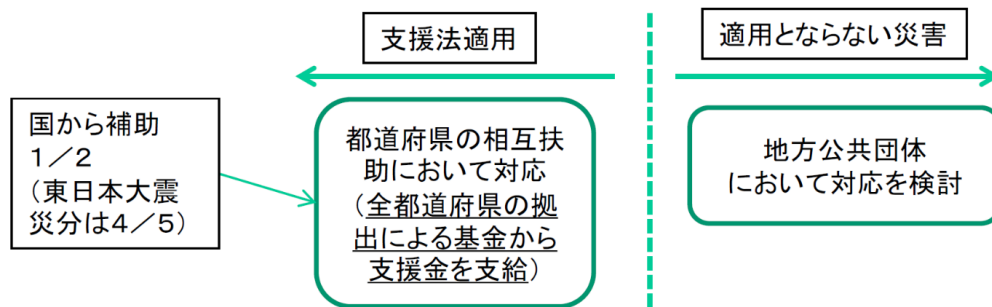
イ その他の者 1 2 5 万円

(5) 費用負担 1 に同じ

被災者生活再建支援制度の概要

1 制度の趣旨

自然災害によりその生活基盤に著しい被害を受けた者に対し、都道府県が相互扶助の観点から拠出した基金を活用して被災者生活再建支援金を支給することにより、その生活の再建を支援し、もって住民の生活の安定と被災地の速やかな復興に資することを目的とする。



2 制度の対象となる自然災害

10世帯以上の住宅全壊被害が発生した市町村等（別添参照）

3 制度の対象となる被災世帯

上記の自然災害により

- ① 住宅が「全壊」した世帯
- ② 住宅が半壊、又は住宅の敷地に被害が生じ、その住宅をやむを得ず解体した世帯
- ③ 災害による危険な状態が継続し、住宅に居住不能な状態が長期間継続している世帯
- ④ 住宅が半壊し、大規模な補修を行わなければ居住することが困難な世帯（大規模半壊世帯）
- ⑤ 住宅が半壊し、相当規模の補修を行わなければ居住することが困難な世帯（中規模半壊世帯）

4 支援金の支給額

支給額は、以下の2つの支援金の合計額となる

（※世帯人数が1人の場合は、各該当欄の金額の3/4の額）

① 住宅の被害程度に応じて支給する支援金（基礎支援金）

住宅の被害程度	全壊 (3. ①に該当)	解体 (3. ②に該当)	長期避難 (3. ③に該当)	大規模半壊 (3. ④に該当)
支給額	100万円	100万円	100万円	50万円

② 住宅の再建方法に応じて支給する支援金（加算支援金）

住宅の再建方法	建設・購入	補修	賃借 (公営住宅以外)
支給額	200万円	100万円	50万円

※一旦住宅を賃借した後、自ら居住する住宅を建設・購入（又は補修）する場合は、合計で200（又は100）万円

③ 中規模半壊（損失割合30%台）時に支給する支援金

住宅の再建方法	建設・購入	補修	賃借 (公営住宅以外)
支給額	100万円	50万円	25万円

5 支援金の支給申請

（申請窓口）市町村

（申請時の添付書面）①基礎支援金：罹災証明書、住民票等

②加算支援金：契約書（住宅の購入、賃借等）等

（申請期間）

①基礎支援金：災害発生日から13月以内

②加算支援金：災害発生日から37月以内

制度の対象となる自然災害

- ①災害救助法施行令第1条第1項第1号又は第2号に該当する被害が発生した市町村※1
 <参考>

災害救助法施行令 別表第1（第1号関係）

市町村の区域内の人口	住家が滅失した世帯の数
5,000人未満	30
5,000人以上 15,000人未満	40
15,000人以上 30,000人未満	50
30,000人以上 50,000人未満	60
50,000人以上 100,000人未満	80
100,000人以上 300,000人未満	100
300,000人以上	150

災害救助法施行令 別表第2（第2号関係）※2

都道府県の区域内の人口	住家が滅失した世帯の数
1,000,000人未満	1,000
1,000,000人以上 2,000,000人未満	1,500
2,000,000人以上 3,000,000人未満	2,000
3,000,000人以上	2,500

※1 住家が滅失した世帯の数の算定に当たっては、半壊2世帯、床上浸水3世帯をもって、それぞれ住家が滅失した一の世帯とみなされる

※2 別表第2に該当する被害が発生した都道府県については、別表第1の世帯数の2分の1に該当する被害が発生した市町村

- ② 10世帯以上の住宅全壊被害が発生した市町村
 ③ 100世帯以上の住宅全壊被害が発生した都道府県
 ④ ①又は②の市町村を含む都道府県で5世帯以上の住宅全壊被害が発生した市町村（人口10万人未満に限る）
 ⑤ ①～③の区域に隣接し、5世帯以上の住宅全壊被害が発生した市町村（人口10万人未満に限る）
 ⑥ ①若しくは②の市町村を含む都道府県又は③の都道府県が2以上ある場合に、5世帯以上の住宅全壊被害が発生した市町村（人口10万人未満に限る）2世帯以上の住宅全壊被害が発生した市町村（人口5万人未満に限る）
 ※ ④～⑥の人口要件については、合併前の旧市町村単位でも適用可などの特例措置あり（合併した年と続く5年間の特例措置）

支援金支給までの手続き

① 支援法適用(都道府県)

② 都道府県から国、支援法人、市町村に適用報告、公示(都道府県)

③ 罹災証明書の交付(市区町村)

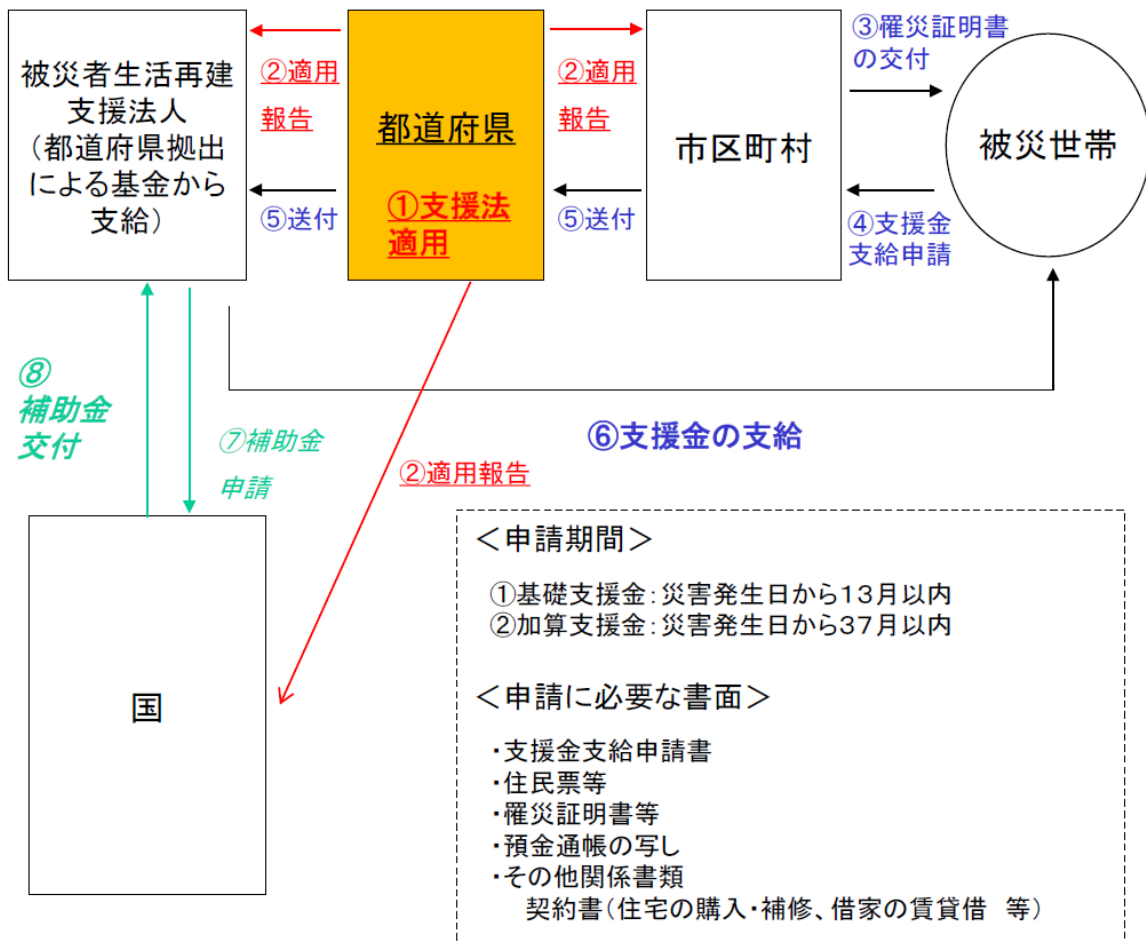
④ 支援金支給申請(被災世帯)

⑤ 市区町村で受付、都道府県がとりまとめ、支援法人に送付

⑥ 被災世帯に支援金の支給(支援法人)

⑦ 支援法人から国に補助金申請

⑧ 国から支援法人に補助金交付



土砂災害警戒区域内の要配慮者利用施設一覧

名称	所在地	土石流	地すべり	急傾斜
大下条小学校体育館	東條 1415			Y
阿南第一中学校	東條 435			Y (一部 R)
大下条保育園	西條 1210-1	Y	Y	Y
阿南高等学校	北條 2237			Y
阿南病院	北條 2009-1	Y		Y (一部 R)
アイライフあなん	北條 2009-1	Y		
障がい者支援施設なないろ	北條 1580			Y (一部 R)
阿南町就労支援センター	北條 1621-3			Y
阿南町社会福祉協議会 デイサービスセンターサルビア サルビアの郷	西條 709		Y	
和合小学校	和合 335			R
和合へき地診療所	和合 897-5	Y		Y
デイサービスセンターなごみ	和合 897-5	Y		Y
高齢者生活支援ハウス和	和合 897-5	Y		Y
特別養護老人ホーム赤石寮	新野 28-4			R
新野小学校	新野 1310	Y		Y
阿南第二中学校	新野 1294	Y		
新野保育園	新野 2021-1	Y		
新野へき地診療所	新野 1222	Y		

(Y＝土砂災害警戒区域、R＝土砂災害特別警戒区域)

防災拠点一覧

拠点種別		名称	住所	施設管理者	連絡先
町	地域内輸送拠点	信州アトム	阿南町西條 2556-1	阿南町 信州アトム	0260-22-4055 (町振興課) 0260-31-1300 (信州アトム)
	救助活動拠点 【町】	町民会館他 (コミュニティの森 周辺)	阿南町西條 2333-1	教育委員会	0260-22-2270 (町教育委員会)
	被災地域内進出 拠点	阿南町役場委員会室 (3 階)	阿南町東條 58-1	阿南町	0260-22-2141 (町総務課)
県 (管内に立地する場合)	広域物資輸送 拠点	サンアリーナ	中川村片桐 4711	中川村	0265-88-3001 (総務課交通防災 係)
	救助活動拠点 【県】	長野県飯田運動公園	飯田市三日市場 1986	飯田市	026-235-7296 (県建設部都市・ まちづくり課)
	進出拠点	南信州地域振興局	飯田市追手町 2-678	県	0265-53-0402
	航空搬送拠点	長野県飯田運動公園	飯田市三日市場 1986	飯田市	026-235-7296 (県建設部都市・ まちづくり課)

避難路一覧

路線名	実延長(m)	地区名
国道 151 号	25,675.7	町内全域
国道 418 号	3,770.5	新野地区の一部
県道 1 号飯田富山佐久間線	4,296.9	大下条地区の一部
県道 46 号阿南根羽線	8,677.9	和合地区の一部
県道 83 号下条米川飯田線	1,974.8	富草地区の一部
県道 113 号栗野御供線	9,318.4	富草・大下条地区の一部
県道 242 号栗野門島停車場線	4,722.0	富草地区の一部
県道 243 号深沢阿南線	13,226.4	和合地区の一部
県道 244 号温田停車場早稲田線	4,179.2	大下条地区の一部
県道 430 号為栗和合線	4,568.4	大下条・和合地区の一部
町道富草 17 号線	2,051.6	大恩・雲雀沢
町道富草 24 号線	1,412.2	古城
町道富草 35 号線	1139	栗野
町道富草 43 号線	552.5	栗野
町道富草 44 号線	687.2	栗野・鷺巣
町道富草 47 号線	951.4	栗野
町道富草 52 号線	1,402.9	栗野・浅野
町道富草 54 号線	2,351.2	栗野・上梅田・下梅田
町道富草 69 号線	1,516.4	門原
町道富草 70 号線	2,114.6	鴨目・浅野・門原
町道富草 85 号線	1,345.6	横林
町道富草 108 号線	1,151.5	門原
町道大下条 1 号線	1,965	川田
町道大下条 8 号線	1,891.8	川田
町道大下条 35 号線	743.3	大那木
町道大下条 42 号線	1,903	深見・中谷・三共・御供
町道大下条 50 号線	1,592.8	深見・田上
町道大下条 53 号線	3,238.2	鴨目・三共・大平・深見
町道大下条 54 号線	979.7	深見・田上
町道大下条 59 号線	3,631.9	深見・小野・平久・和知野
町道大下条 83 号線	2,511.6	和知野
町道大下条 91 号線	4,242.9	早稲田・平久・月ヶ島
町道大下条 110 号線	1,115.6	田上
町道大下条 115 号線	779.1	小中尾
町道大下条 128 号線	3,291.8	田上・井戸・早稲田・見名
町道大下条 148 号線	712.7	御供
町道和合 2 号線	1,595	宮沢
町道和合 4 号線	1,211.8	和合上
町道和合 7 号線	10,806.5	上和合・押の田・日吉・寺山
町道和合 10 号線	6,590.4	田代・帯川
町道和合 14 号線	2,212.8	本村
町道和合 16 号線	2,944.3	木曽畑
町道和合 19 号線	567.3	帯川
町道和合 36 号線	2,460.3	日吉
町道和合 49 号線	1,604.1	帯川・巾川
町道新野 3 号線	1,207.1	大村
町道新野 35 号線	1,512.8	寺山・原町・本町・砂田
町道新野 44 号線	1,169.3	本町・栃洞
町道新野 45 号線	2,277	荒木・本町
町道新野 141 号線	861.5	砂田
林道早稲田木曽畑線	5,425.5	早稲田・小谷・木曽畑
林道売木うつぼ線	7,897.9	心川・鈴ヶ澤

資料19 報告様式

様式第1号（概況速報）

	概 況 速 報		
災 害 の 名 称		災 害 発 生 日 時	
報 告 の 時 限		発 受 信 時 刻	
発 信 者	()	受 信 者	()

被 害 の 種 別	被 害 状 況	
	被害地域又は場所	災 害 の 状 況
人 的 ・ 住 家 関 係		
農 業 関 係		
林 業 関 係		
公共土木施設関係		
鉄道 通信 電力 水道 施設関係		
そ の 他		
応急対策等の活動状況 消防職員・消防団員の出動状況等		

様式第2号（人的及び住家の被害）

人的及び住家の被害状況報告（発生・中間・確定）										
災害の名称			災害発生の日時			月 日 時				
災害発生の場所										
災害報告の時限			月 日 時現在			発信機関及び 発信担当者				
人的被害	死者				人	災害の概況				
	行方不明者				人					
	負傷者	重傷								人
		軽傷				人				
		小計				人				
	計				人	災害発生の原因				
住家の被害	全壊・全焼又は 流失	棟			棟	救援措置の状況				
		世帯			世帯					
		人員			人					
	半壊又は半焼	棟			棟	災害救助法適用の見込み				
		世帯			世帯					
		人員			人					
	一部破損	棟			棟	災害対策本部	名称			
		世帯			世帯		設置	月 日 時 分		
		人員			人		廃止	月 日 時 分		
	床上浸水	棟			棟	ボランティア活動の状況				
		世帯			世帯					
		人員			人					
	床下浸水	棟			棟	その他	消防職員出動延人員		人	
		世帯			世帯		消防団員出動延人員		人	
		人員			人					
	非住家の被害（全・半壊）					棟				

- （注） 1 負傷者のうち重傷とは、一月以上の治療を要する見込みのものとし、「軽傷」とは、一月未満で治療できる見込みのものとする。なお、その区分が不明な場合は『調査中』と記載し、負傷者の合計数を「小計」に記載すること。
- 2 「住家の被害」欄の「一部破損」とは、住家の損壊程度が半壊に達しない程度のものとする。
- 3 「住家の被害」欄の「床上浸水」とは、住家の床より上に浸水したもの及び全壊、半壊には該当しないが、土砂竹木のたい積により一時的に居住することができないものとする。
- 4 「住家の被害」欄の「床下浸水」とは、住家が床上浸水に達しない程度のものとする。
- 5 「住家の被害」欄の「棟」とは、一つの独立した建物をいう。なお、主屋に付着している風呂場、便所等は主屋に含めて1棟とするが、二つ以上の棟が渡り廊下で接続している場合には2棟とする。
- 6 「住家の被害」欄の各被害欄中、棟、世帯、人員欄のいずれかに記載がある場合で、記載された欄以外が不明な場合は『調査中』と記載すること。
- 7 「災害対策本部」欄には、災害対策基本法（昭和36年法律第223号）第23条の規定により設置した災害対策本部について記載すること。
- 8 「ボランティア活動の状況」欄には、ボランティアセンター設置状況（設置の有無及び設置場所等）、ボランティアの活動状況（受入の有無、派遣の有無等）、その他関連事項を記載すること。

様式第2-1号（避難勧告・指示等避難状況報告）

災 害 の 名 称				災 害 発 生 日 時	月	日	時
報 告 の 時 限	月 日 時現在			発 信 時 刻	月	日	時
発 信 者							
避難準備情報・避難勧告・避難指示の状況				避 難 場 所 等 の 状 況			
発令日時及び準備、勧告、指示の別	地 区 名	世 帯 数	人 員	避 難 場 所 名	設 置 地 区 名	入 所 世 帯 数	入所人員
合計				合計			

様式第3号 (社会福祉施設被害) (職業訓練施設被害)

社会福祉施設被害状況報告 （職業訓練施設被害状況報告）													
災 害 の 名 称								災 害 発 生 日 時		年 月 日 時			
災害発生場所													
報 告 の 時 限		月 日 時現在						発 受 信 時 刻		日 時 分			
発 信 者		()						受 信 者		()			
施 設 の 種 類	施 設 名	被 害											
		全 壊		流 失		半 壊		一部破損		床上浸水		床下浸水	
		棟数	被害額 (千円)	棟数	被害額 (千円)	棟数	被害額 (千円)	棟数	被害額 (千円)	棟数	被害額 (千円)	棟数	被害額 (千円)
計													
被 害 額 計		(千円)											

様式第5号（農業関係被害）

災害名		発 生 日 時	月 日 時 分～ 日 時 分		発 信 日 時	月 日 時 分	
		発 信 機 関 (発 信 者)			受 信 機 関 (受 信 者)		

区分 項目	作 物 名	被害率30%未満		被害率30%以上		合 計			主な被害地区及び 被害農作物の種類 等
		面 積	減 収 量	面 積	減 収 量	面 積	減 収 量	被害金額	
生 産 物 被 害	水 稻								
	麦・雑穀・豆類								
	果 樹								
	野 菜								
	花 き								
	特 用 作 物								
	桑								
	そ の 他								
	小 計								
	樹 体 被 害	果 樹							
その他 ()									
小 計									
	計								

区分 項目	施 設 名	園 芸 関 係			そ の 他			合 計		
		件 数	面 積 (m ²)	被害金額	件 数	面 積 (m ²)	被害金額	件 数	面 積 (m ²)	被害金額
施 設 関 係	建 物									
	温室(ガラス張)									
	プラスチックハウス									
	構 築 物									
	計									

区分 項目	種 類 名	被 害 量	被 害 金 額	主な被害地区名	主 な 被 害 品 目 名
そ の 他	家 畜				
	畜 産 物				
	水産物(寒天含む)				
	加 工 品 貯 蔵 品 等				
	蚕 繭				
	計				
被害農業者(家)数		戸	特別被害農業者(家)数	戸	

様式第6号（林業関係被害）

(表 6 の 1)

[illegible]

様式第7号（土木関係被害）
（表7の1）

災 害 総 括 表

（単位：千円）

区分		前 回 ま で の 報 告 分								今回報告分		年 間 の 合 計	
		自 月 日	異常気象名	自 月 日	異常気象名	自 月 日	異常気象名	自 月 日	異常気象名	自 月 日	異常気象名		
		至 月 日		至 月 日		至 月 日		至 月 日		至 月 日			
		箇所数	金 額	箇所数	金 額	箇所数	金 額	箇所数	金 額	箇所数	金 額	箇所数	金 額
県 工 事	河 川												
	砂 防												
	地すべり												
	急傾斜												
	道 路												
	橋 梁												
	計												
市 町 村 工 事	河 川												
	砂 防												
	地すべり												
	急傾斜												
	道 路												
	橋 梁												
	計												
合 計	河 川												
	砂 防												
	地すべり												
	急傾斜												
	道 路												
	橋 梁												
	計												

(表 7 の 2)

(被害情報収集用)

公共土木施設被害状況報告（中間・確定）				
災害の名称	災害発生日	月	日	時
	時			
	報告の時限	月	日	時現在

区分 地域別		河 川		砂 防		道 路		橋 梁		計	
		被 害 箇 所 数	被害額 (千円)	被 害 箇 所 数	被害額 (千円)	被 害 箇 所 数	被害額 (千円)	被 害 箇 所 数	被害額 (千円)	被 害 箇 所 数	被害額 (千円)
計											
送受信		月 日 時		送信者氏名				受信者氏名			

(表7の4-1)

市町村別被害報告額調（県工事）

1 / 2

事務所名

（金額単位：千円）

市 町 村 名	今回の報告書（ / ~ / ）													
	河 川		砂防設備		地すべり 防止施設		急傾斜地崩 壊防止施設		道 路		橋 梁		計	
	箇所	金額	箇所	金額	箇所	金額	箇所	金額	箇所	金額	箇所	金額	箇所	金額
計														

（注）本表は、次の場合に用いるものとする。

- 1 建設事務所から建設部各課に報告する場合。
- 2 建設部各課から河川課に報告する場合。
- 3 河川課から危機管理防災課に報告する場合。

(表7の4-2)

市町村別被害報告額調（県工事）

2 / 2

事務所名

（金額単位：千円）

市 町 村 名	報 告 累 計													
	河 川		砂防設備		地すべり 防止施設		急傾斜地崩 壊防止施設		道 路		橋 梁		計	
	箇所	金額	箇所	金額	箇所	金額	箇所	金額	箇所	金額	箇所	金額	箇所	金額
計														

（注）本表は、次の場合に用いるものとする。

- 1 建設事務所から建設部各課に報告する場合。
- 2 建設部各課から河川課に報告する場合。
- 3 河川課から危機管理防災課に報告する場合。

様式第9号（水道施設被害）

水道施設被害状況報告				
災害の名称		災害発生日時	月	日 時
災害発生場所				
報告の时限	月 日 時 現在	発受信時刻	日	時 分
発信者	()	受信者	()	
水道の名称		給水区域及び現在給水人口	(戸	人)
被害給水区域及び被害給水人口	(戸 人)			
災害の状況		被害金額	千円	
応急措置及び給水現状				
給水応援		消毒機械及び薬品応援	復旧資材労務応援	技術応援
緊急応援の要否	給水車 両／日 m ³ 分	乾式注入能力 g／h 機		
	ろ水器 両／日 m ³ 分	湿式 g／h 機		
	自衛隊給水班要請／ 日 m ³ 日間	簡易滅菌機 g／h 機		
	水道から応急給水／ 日 m ³ 分	液体塩素 kg入 本		
	日間	さらし粉高度 普通 500 g 本		
	必要なし	必要なし		

様式第10号（廃棄物処理施設被害）

廃棄物処理施設（ごみ・し尿・下水道終末処理）被害状況報告（中間確定）			
災 害 の 名 称		災害発生日時	年 月 日 時
災 害 発 生 場 所			
報 告 の 時 限	月 日 時現在	発 受 信 時 刻	日 時 分
発 信 者	（ ）	受 信 者	（ ）
被 害 施 設 名			
被害の区域および処理人口			
被 害 の 状 況			
被 害 額	千円	千円	千円
応 急 措 置 の 現 況			
災 害 救 助 の 有 無			
そ の 他 必 要 な 事 項			

様式第11号（伝染病関係）

感 染 症 関 係 報 告									
災 害 の 名 称				災害発生日時	年 月 日 時				
災 害 発 生 場 所									
報告の時限	月 日 時現在			発 受 信 時 刻	日 時 分				
発 信 者	()			受 信 者	()				

項目 病名	そ族昆虫駆除地 地域指定の要否	代執行の必 要の有無	発生患者数					備考	
			患者	疑似	保菌者	計	死者		
伝 染 病									
備 考									

様式第12号（医療施設被害）

医 療 施 設 被 害 状 況 報 告											
災 害 の 名 称				災害発生日時		年 月 日 時					
報 告 の 時 限	月 日 時現在			発 受 信 時 刻		日 時 分					
発 信 者	()			受 信 者		()					
区 分	施 設 名	経 営 主 体	所 在 地	被 害 の 程 度						被 害 額	復 旧 に 要 する 経 費
				全 全	壊 焼 棟	流 失 棟	浸 水 棟	半 半	壊 焼 棟		
(病院)										千円	千円
(診療所)											
合 計											

- (注) 1 各施設ごとの詳細な被害状況は別葉にして添付すること。
 2 被害施設がへき地出張診療所の場合は、経営主体欄にその旨を記載すること。

様式第13号（商工関係被害）

商 工 関 係 被 害 状 況 報 告										
災 害 の 名 称			災害発生日時		年 月 日 時					
災 害 発 生 場 所										
報 告 の 時 限			月 日 時現在		発 受 信 時 刻		日 時 現在			
発 信 者			()		受 信 者		()			
被害区分				業種区分		鉱工業	商 業	サービ ス 業	その他	計
組 合、 団 体 以 外 の 事 業 所	建 物 の 被 害 (ア)	全 壊	棟 数 (棟)							
			損害額(千円)							
		半 壊	棟 数 (棟)							
			損害額(千円)							
		その 他 害	棟 数 (棟)							
			損害額(千円)							
	土 地 の 被 害 (イ)		損害額(千円)							
	(ア)(イ)以外の有形固定資産の被害		損害額(千円)							
	製 品 ・ 仕 掛 品 ・ 原 材 料 の 損 害		損害額(千円)							
	事業協同組合・商工組合・協業組合の被害			件 数 (件)						
損害額(千円)										
商 工 会 議 所 ・ 商 工 会 の 被 害			件 数 (件)							
			損害額(千円)							
小	計	損害額(千円)								
除雪、排水等の災害対策に要した経費(千円)										
その他災害の発生により生じた損害額(千円)										
損 害 額 総 計 (千円)										
被 害 件 数 (事業(務)所数)										

- (注) 1 事業協同組合、商工組合、協業組合の被害とは、中小企業団体の組織に関する法律第3条第1項の規定による中小企業団体についての物的被害とする。
- 2 その他災害の発生により生じた損害額とは季節的商品の出荷遅延による価格の減少額等をいう。
- 3 住宅と営業に供している建物とが同一建物である場合は、営業用建物部分についての被害を記入するものとする。ただし、被害態様が住宅部分と営業用建物部分とに区分することが困難な場合は、かっこ外書きにする。
- 4 業種区分中の「その他」には指定公共機関及び指定地方公共機関に係る被害を除くものとする。
- 5 大企業に関する被害については、内訳（大企業分としてまとめ）を別紙に記載する。

様式第14号（観光施設被害）

観 光 施 設 被 害 状 況 報 告											
災 害 の 名 称				災害発生日時		年		月		日 時	
災 害 発 生 場 所											
報 告 の 時 限		月 日 時現在		発 受 信 時 刻		日		時		分	
発 信 者		()		受 信 者		()					
1 土木施設（遊歩道・つり橋等）											
区 分		県 工 事		市 町 村 工 事		そ の 他		計			
		箇 所	被 害 額	箇 所	被 害 額	箇 所	被 害 額	箇 所	被 害 額	箇 所	被 害 額
道 路			千円		千円		千円				千円
橋 梁											
計											
2 一般観光地建物等											
区 分		県 有 施 設		村 施 設		国 民 宿 舎 ・ 旅 館 等		そ の 他 施 設		計	
		件数	被害額	件数	被害額	件数	被害額	件数	被害額	件数	被害額
建 物 そ の 他	全 壊		千円		千円		千円		千円		千円
	半 壊										
	そ の 他										
	計										

様式第15号 (教育関係施設被害)

[illegible]

(注) 1 本表は、すべての教育施設の被害について使用するものであること。
2 文化財は、国、県の指定分についてのみ記入すること。

様式第17号（所有財産被害）

所 有 財 産 被 害 状 況 報 告			
〔 中 間 確 定 〕			
災 害 の 名 称		災害発生日時	年 月 日 時
報 告 の 時 限	月 日 時現在	発 受 信 時 刻	日 時 分
発 信 者	()	受 信 者	()

この報告内容には、他の報告系統によるものはすべて含まれない。

建 物 被 害	施設の別	発 生 数 (計)	全 壊 (流失)	半 壊	一部破損	床上浸水	床下浸水	被 害 額	備 考
		棟	棟	棟	棟	棟	棟	千円	
	小 計								
公 共 土 木 施 設 被 害 (市長村単災のみ)	種 別	発 生 数	被 害 状 況				被 害 額	備 考	
	河 川	箇所					千円		
	道 路								
	橋 梁								
	小 計								
そ の 他	種 別	発 生 数	被 害 状 況				被 害 額	備 考	
		箇所					千円		
	計	—	—						

(注) 本表は、町から地域振興局に、及び地域振興局から県危機管理防災課に報告する場合に用いる。

様式第19号（火災速報）

第 報

報 告 日 時	年 月 日 時 分
都 道 府 県 名	
市 町 村 名	
報 告 者 名	

火 災 種 別	1 建物 2 林野 3 車両 4 船舶 5 航空機 6 その他					
出 火 場 所						
出 火 日 時 (覚知日時)	(月 日 時 分) (鎮 火 日 時) (月 日 時 分)					
火元の業態・用途	事 業 所 名 (代表者氏名)					
出 火 箇 所	出 火 原 因					
死 傷 者	死者（性別・年齢） 人 負傷者 重症 人 中等症 人 軽 症 人 死者の生じた理由					
建 物 の 概 要	構造 階層 建築面積 延べ面積					
焼 損 程 度	<table> <tr> <td>焼 損 棟 数</td> <td>全 焼 棟 半 焼 棟 部分焼 棟 ぼ や</td> <td>計 棟</td> <td>焼 損 面 積</td> <td> 建物焼損床面積 m² 建物焼損表面積 m² 林野焼損面積 a </td> </tr> </table>	焼 損 棟 数	全 焼 棟 半 焼 棟 部分焼 棟 ぼ や	計 棟	焼 損 面 積	建物焼損床面積 m ² 建物焼損表面積 m ² 林野焼損面積 a
焼 損 棟 数	全 焼 棟 半 焼 棟 部分焼 棟 ぼ や	計 棟	焼 損 面 積	建物焼損床面積 m ² 建物焼損表面積 m ² 林野焼損面積 a		
り 災 世 帯 数	気 象 状 況					
消 防 活 動 状 況	消防本部（署） 台 人 消 防 団 台 人 そ の 他 人					
救 急 ・ 救 助 活 動 状 況						
災害対策本部等の 設 置 状 況						
その他参考事項						

様式第19-2号（危険物等の事故による被害）

第 報

事故名 { 1 危険物等に係る事故
2 その他特定の事故

報 告 日 時	年 月 日 時 分
都 道 府 県 名	
市 町 村 名	
報 告 者 名	

事 故 種 別	1 火災 2 爆発 3 漏えい 4 その他 ()				
発 生 場 所					
事 業 所 名		特 別 防 災 区 域			
発 生 日 時 (覚知日時)	月 日 時 分 (月 日 時 分)	発 見 日 時			
		鎮 火 日 時 (処理完了)			
消防覚知方法		気 象 状 況			
物 質 の 区 分	1.危険物 2.指定可燃物 3.高压ガス 4.可燃性ガス 5.毒劇物 6.R I等 7.その他 ()			物質名	
施 設 の 区 分	1.危険物施設 2.高危混在施設 3.高压ガス施設 4.その他 ()				
施 設 の 概 要		危険物施設の区分			
事 故 の 概 要					
死 傷 者	死者（性別・年齢） 計 人		負傷者等 重 症 人 中等症 人 軽 症 人		
消 防 防 災 活 動 状 況 及 救 急 ・ 救 助 活 動 状 況	警戒区域の設定 月 日 時 分 使用停止命令 月 日 時 分	出 場 機 関		出 場 人 員	出場資機材
		事業所	自衛防災組織	人	
			共同防災組織	人	
			そ の 他	人	
		消 防 本 部 (署)		台	
		消 防 団		台	
		海 上 保 安 庁		人	
		自 衛 隊		人	
そ の 他		人			
その他参考事項					

様式第21-1号（被害状況総合）

災害対策本部被害状況総括
(中間確定 月 日 時現在)

災害の名称：	
発 生 日 時：	
発 生 地 域：	
被 害 総 括	
人的被害	死 者 、行方不明 、計＝ 人 重傷者 、軽 傷 者 、計＝ 人
被害総額	うち国直轄・公共機関分 千円（ 、 千円） (10億) (百万) (※印の計)

被 害 者 の 別			発生数	被害額（千円）
住家等の被害	棟数	計（棟）		
		全 壊（棟）		
		半 壊（棟）		
		一部破損（棟）		
		床上浸水（棟）		
		床下浸水（棟）		
	非住家の全・半壊（棟）			
	世帯及び人員	計	世 帯 人	
		全 壊	世 帯 人	
		半 壊	世 帯 人	
		一部破損	世 帯 人	
		床上浸水	世 帯 人	
		床下浸水	世 帯 人	
農業関係被害	計			
	農作物	水陸稲（ha）		
		（ha）		
	施設（件）		▽	
	畜 産 物 等（ ）			
	農 業 用 施設（箇所）			
林業関係被害	計（箇所）			
	治 山（箇所）			
	林 道（箇所）			
	そ の 他			
	※国直轄分（治・林・他）		※	
公共土木施設関係被害	計（箇所）			
	河 川（箇所）			
	砂 防（箇所）			
	道 路（箇所）			
	橋 り ょ う（箇所）			
	※国直轄分（河・道・橋）		※	
	右 欄 の 計（千円）			
その他の被害	うち建物（▽印の計）			

災害対策本部	-----
の設置状況	-----
災害救助法の適用	-----
自衛隊の出動状況	-----
(概要)	-----

被 害 者 の 別			発生数	被害額（千円）
都市施設被害	計（箇所）			
水道施設被害	計（施設）			
	被害給水人口（人）			
清掃施設被害	計（施設）			
医療施設被害	計（施設）			
	うち建物被害（棟）		▽	
商工関係被害	計（件）			
	うち建物被害	鉱工業（棟）	▽	
		商 業（棟）	▽	
		その他（棟）	▽	
	うち製品・原材料等			
	う ち 間 接 被 害			
観光施設被害	計（箇所）			
	うち建物被害（箇所）		▽	
教育関係被害	計（ ）			
	うち建物被害（棟）		▽	
県有財産被害	計（ ）			
	うち建物被害（棟）		▽	
村有財産被害	計（ ）			
	うち建物被害（棟）		▽	
	うち土木小災害（箇所）			
社会福祉施設被害	計（施設）			
	うち建物被害（棟）		▽	
国保診療施設被害	計（施設）			
	うち建物被害（棟）		▽	
公益事業関係被害	計		※	
	鉄 道	不 通 箇 所		
		被 害 件 数		
	通 信	不 通 回 線		
	電 力	被 害 箇 所		
		（停電地区）		
	ガ ス	被 害 箇 所		
	その他			

様式（県及び近隣市町村への応援要請）

<p style="text-align: center;">応 援 要 請 書</p> <p style="text-align: center;">殿</p> <p style="text-align: right;">年 月 日</p> <p style="text-align: center;">災害対策本部長</p>	
要 請 理 由	
応援を必要とする部・係	
応援を必要とする人員	
従 事 事 務 内 容	
従 事 期 間	<p style="text-align: right;">年 月 日 時 分より</p> <p style="text-align: right;">年 月 日 時 分まで</p>

様式（指定行政機関に対する派遣要請）

<div style="text-align: center;"> 派遣 遣 要 請 書 殿 </div> <div style="text-align: right;"> 年 月 日 </div> <div style="text-align: center;"> 災害対策本部長 </div>	
派遣を必要とする理由	
派遣を必要とする 職員の職種別	
派遣を必要とする職員数	
派遣を必要とする期間	<div style="text-align: right;"> 年 月 日 時 分より 年 月 日 時 分より </div>
派遣される職員の 給与及び勤務条件	
その他の必要事項	

陸上自衛隊派遣要請書

長野県知事

殿

年

月

日

災害対策本部長

災害の状況及び派遣を必要とする理由			
派遣を必要とする期間	<div> <div>自間）</div> <div> <div>年</div> <div>月</div> <div>日</div> <div>（</div> <div>日</div> </div> </div> <div> <div>至</div> <div> <div>年</div> <div>月</div> <div>日</div> </div> </div>		
派遣を希望する区域 作業箇所及び作業内容	区 域	作 業 箇 所	作業の内容
派遣を希望する人員 車両、航空機、資材等	人 員	車両・航空機等	資 材 等
	人	台 台 台	
連絡場所、連絡責任者 宿泊施設の状況	連 絡 場 所	連絡責任者	宿泊施設の状況
その他の必要事項			

様式（長野県消防防災航空隊出動要請）

長野県消防防災航空隊出動要請書

緊急直通電話 0263-85-5511. 5512

航空隊受信時間	時 分現在	F A X 0263-85-5513			
1 要請機関名	TEL 発信者				
2 災害種別	(1)救 急 (2)救 助 (3)火 災 (4)災害応急 (5)その他				
3 要 請 内 容	救急 救助 空中消火 偵察 物資輸送 傷病者搬送 他 ()				
4 発生場所 (発生時間)	阿南町 番地				
(事故概要)	年 月 日 午前・午後 時 分頃				
(目 標)					
(離着陸場所)					
5 気 象 条 件 (現 場)	視程 m	天候	雲量 (高 m)	風向	
	風速 m/s	気温 ℃	(警報・注意報)		
6 現場指揮者	所属・職名・氏名				
7 通 信 手 段 (現 場)	無線種別 (全国波・県波・市町村波) 現場指揮本部 (車) 呼出名 (コールサイン)				
8 傷 病 者 等	氏 名		年 齢	歳	性 別 男・女
9 傷病名・症状					
10 傷病者搬送 (着陸場所等)	出動先 所在地 及 び 目 標 (病院 名)		搬送先 所在地 及 び 目 標 (病院 名)		
11 要 請 日 時	平成 年 月 日 (曜日) 時 分				
12 他の航空機の 活 動 要 請	(有・無) 機関名 機数 機				

※以下の項目については、航空隊で出動可否を決定後連絡します。

1 航空隊指揮者 コールサイン	指揮者名 無線種別 (全国波・県内波) コールサイン
2 到着予定時間	平成 年 月 日 (曜日) 時 分
3 活動予定時間	時間 分
4 必要資機材	
※ その他の特記事項	
航空隊担当者	

様式（危険箇所調査）

危険箇所調査報告書

年 月 日

殿

調査員 _____

災害危険箇所について調査を実施しましたので、下記の通り報告いたします。

調 査 期 間	年 月 日 ～ 年 月 日		
調 査 箇 所	地 域	項 目	箇 所 数
			箇所
			箇所
			箇所
			箇所
異 常 箇 所 と 状 況	異 常 箇 所		状 況
必 要 措 置			
そ の 他			

1) 異常箇所については、地域と項目数を記入する。

2) 異常箇所及び必要措置について多数ある場合は、総括的なことを記入し、別紙に詳細をまとめて報告する。

様式（救急通行車両確認）

年 月 日		
緊 急 通 行 車 両 確 認 申 出 書		
長野県公安委員会 殿		
氏名		⑩
番号標に表示されている番号		
車両の用途 （緊急輸送を行う車両にあつては、輸送人員又は品名）		
使用者	住所	電話： — —
	氏名	
通 行 日 時		
通 行 経 路	出 発 地	目 的 地
備 考		

様式（避難所の設置及び収容状況）

避難所の設置及び収容状況報告書

避難所名所在地	種 別	開 設 期 間	実 人 員	開 設 日 数	延 人 数
			人	日間	人
計	既存建物	月	日から		
		月	日まで		日間
	人				
	野外仮設	月	日から		
		月	日まで		日間
	人				

1)「種別」欄は、既存建物の場合と野外仮設に区分すること。

2)「計」欄には、既存建物利用の場合と野外仮設の場合の区分別に合計しておくこと。

様式（避難所の設置及び収容状況）

避難状況・救護所開設状況報告書

〔速報
中間〕

[第 報]

地区

災 害 名		調 査 報告者	部 氏名	調査 時刻	() 時 分現在（中間・確定）	年 月 日
避 難 状 況						
避難場 所	開設日時	世帯数	人数	屋内外 の別	避難状況	今後の見直し
救 護 所 開 設 状 況						
救 護 所	設 置 場 所	収容人数		実施機関		
		重傷	軽傷			

様式（避難者名簿）

様式（避難者名簿）

避難所名

[illegible]

様式（災害対策活動実施状況）

災害対策活動実施状況報告書

[illegible]

書式（被災申請書）

被災証明申請書

阿南町町長様

申請人住所

申請人氏名

印

被災内容

被災年月日	年 月 日 () ~ 日 () 午前 時 ~ 午前 時にかけて 午後 午後
災害の種類	台風 号 雨 浸水の場合 床上 cm 床下 cm 風 () 地震 () 火災 () その他 ()
被災箇所	家屋（居間・台所・風呂場・その他） 合計 m ² 店舗 m ² 事務所 m ² 工場 m ² その他
備考	

年 月 日

上記のとおり被害を被ったことを証明願います。

様式（被災証明書）

被災証明書

申請人住所

申請人氏名

被災内容

被災年月日	平成 年 月 日（ ）～ 日（ ） 午前 時 ～ 午後 時にかけて
災害の種類	台風 号 雨 浸水の場合 床上 cm 床下 cm 風（ ） 地震（ ） 火災（ ） その他（ ）
被災箇所	住所 家屋（居間・台所・風呂場・その他） 合計 m ² 店舗 m ² 事務所 m ² 工場 m ² その他
備考	

上記のとおり被害を被ったことを証明いたします。

年 月 日

阿南町町長